Apéndice 3: Plano topográfico

BRAULIO NOÉ
LÓPEZ DUEÑAS
INGENIERO AGRÍCOLA
Reg. CIP N° 107378

277500.000
278000.000
278500.000
279000.000
279500.000
280000.000
276500.000
277000.000
277500.000
278000.000
278500.000
279000.000
8661000.000
8660500.000
8658000.000
8657500.000
N
AV. PEREZ ARANÍBAR
AV. DE LA AVIACIÓN
AV. JOSÉ PARDO
CALLE MADRID
BOLOGNESI
MALECÓN BALTA
MALECÓN 28 DE JULIO
AV. JOSÉ LARCO
ARMENDARIZ
MALECÓN ARMENDARIZ
LIMITE DE CONSTRUCCION
Complejo Deportivo Manuel Bonilla
Parque Malecón de la Marina
Complejo Deportivo Chino Vasquez
Parque María Reiche
Complejo Deportivo Skate Park
Parque Grau
Parque Tres Picos
Parque del Libro
Parque de los Niños
Parque Antonio Raimondi
Puente Villena
Parque Intihuatana
San Marcelino Champagnat
Parque Letonia
Larcomar
Parque Alfredo Salazar
Parque Domodossola
CIRCUITO DE PLAYAS
LIMITE DE MAREA-VARIABLE
BASEGPS1
PF1
PF2
PF3
PF4
PF5
PF6
PF7
PF8
PF9
PF10
PF11
PF12
PF13
PF14
PF15
PF16
PF17
PF18
PF19
PF20
OCEANO PACIFICO

PLANTA
ESCALA: 1 / 4 000

PUNTOS: GEODESICO Y FOTOCONTROL

SISTEMA DE PROYECCION: UTM DATUM: WGS84 HEMISFERIO SUR: ZONA 18

PUNTO	ESTE	NORTE	COTA	DESCRIPCION
1	277397.106	8659178.25	4.45	BASEGPS1
2	278029.174	8658793.69	6.176	PF1
3	278195.344	8658579.22	4.622	PF2
4	278450.124	8658264.9	3.781	PF3
5	278824.412	8658015.09	4.726	PF4
6	279079.552	8657766.23	4.328	PF5
7	279173.017	8657589.39	4.822	PF6
8	279247.083	8657328.5	4.584	PF7
9	279230.049	8657568.38	5.546	PF8
10	278758.138	8658103.97	4.5	PF10
11	278280.081	8658600.17	24.048	PF9
12	277655.953	8659030.41	4.489	PF11
13	277402.449	8659364.43	4.177	PF12
14	276910.482	8659778.93	4.596	PF13
15	276617.871	8660240.65	17.888	PF14
16	276315.935	8660461.68	40.269	PF15
17	276223.446	8660389.77	18.024	PF16
18	276495.801	8660168.46	13.347	PF17
19	276775.257	8659931.92	6.941	PF18
20	277072.137	8659570.74	1.094	PF19
21	277400.854	8659184.97	0.748	PF20

LEYENDA

═	PISTA
470	CURVAS MAYORES
∼	CURVAS MENORES
▲ PG	PUNTO GEODÉSICO
▪ PF	PUNTO FOTOCONTROL
━	LIMITE DE CONSTRUCCION
─	VIAS
━	LÍMITE DE MAREA

PUNTO GEODESICO DE ORDEN "C"

PUNTO LIM-GPS 1

COORDENADA NORTE (N): 8659178.246
COORDENADA ESTE (E): 277397.106
ELEVACION (EGM08): 4.450
DATUM: WGS 84, HEMISFERIO SUR, ZONA 18

PUNTO LIM-GPS 2

COORDENADA NORTE (N): 8659291.789
COORDENADA ESTE (E): 277357.670
ELEVACION (EGM08): 4.768
DATUM: WGS 84, HEMISFERIO SUR, ZONA 18

BRAULIO NOÉ
LÓPEZ DUEÑAS
INGENIERO AGRÍCOLA
Reg. CIP N° 107378

CAPA
Ingenieros

Proyecto:	ESTUDIO TOPOGRÁFICO CON IMÁGENES AÉREAS TOMADAS CON DRONE DE LOS ACANTILADOS EN LA COSTA VERDE, DISTRITO DE MIRAFLORES, PROVINCIA Y DEPARTAMENTO DE LIMA	Plano:	PLANO TOPOGRÁFICO		Lámina: T-01
		Propietarios:	MUNICIPALIDAD DE MIRAFLORES		
Distrito:	Miraflores	Escala:	Indicada	Datum: WGS 1984	
Provincia:	Lima	Dibujo:	H.C.	Proyección: UTM	
Departamento:	Lima	Fecha:	Noviembre 2019	Zona: 18 sur	

D:\CAPA Ingenieros\Proyecto Costa Verde\Proyecto costa verde V1 Braulio\3 Apéndices\Apéndice 3 Plano topográfico\Plano topográfico TOTAL.dwg, 25/11/2019 11:22:27, AutoCAD PDF (General Documentation).pc3

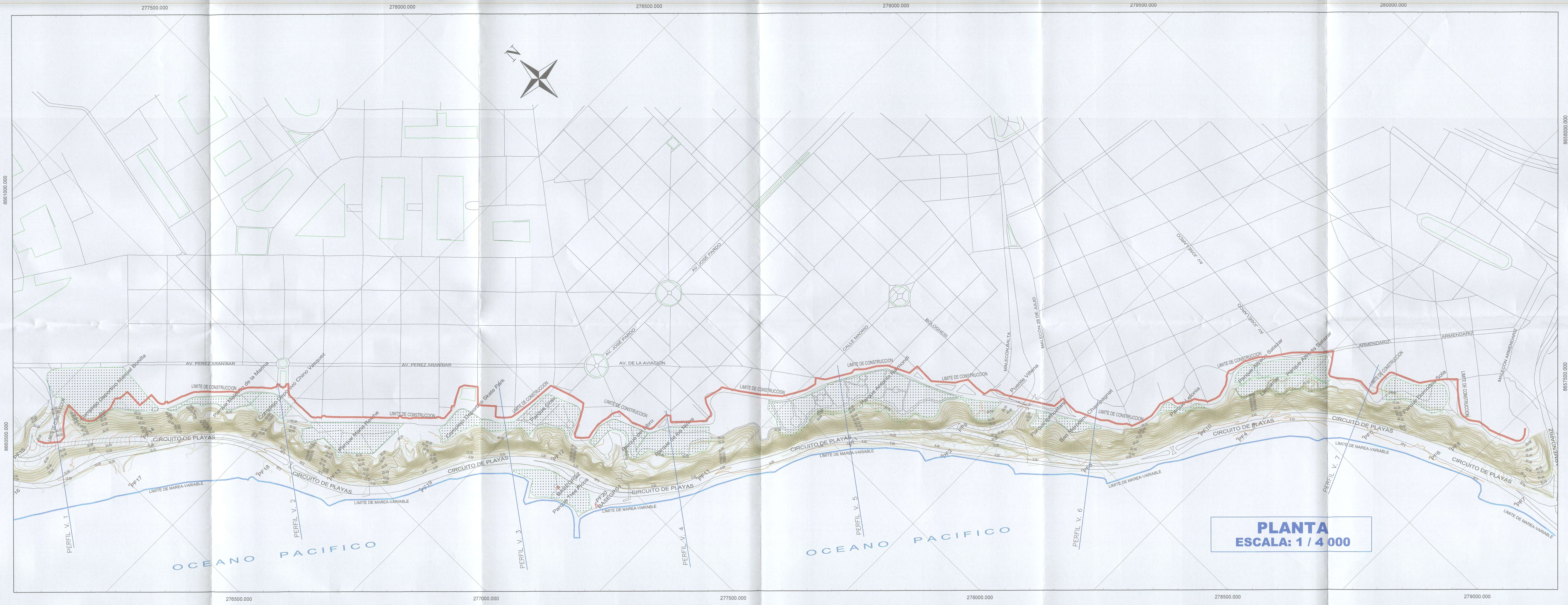
277500.000
278000.000
278500.000
279000.000
279500.000
280000.000
276500.000
277000.000
277500.000
278000.000
278500.000
279000.000
8661000.000
8660500.000
8658000.000
8657500.000
N
AV. PEREZ ARANIBAR
AV. DE LA AVIACION
AV. JOSE PARDO
CALLE MADRID
BOLOGNESI
MALECON BALTA
MALECON 28 DE JULIO
AV. LARCO
ARMENDARIZ
MALECON ARMENDARIZ
LIMITE DE CONSTRUCCION
CIRCUITO DE PLAYAS
LIMITE DE MAREA VARIABLE
PERFIL V. 1
PERFIL V. 2
PERFIL V. 3
PERFIL V. 4
PERFIL V. 5
PERFIL V. 6
PERFIL V. 7
OCEANO PACIFICO
OCEANO PACIFICO
BASEGPS1
PF1
PF2
PF3
PF4
PF5
PF6
PF7
PF8
PF9
PF10
PF11
PF12
PF13
PF14
PF15
PF16
PF17
PF18
PF19
PF20
Complejo Deportivo Skate Park
Parque Chino Vasquez
Parque Raimondi
Parque Salazar
Parque del Amor
Puente Villena

PLANTA

ESCALA: 1 / 4 000

PERFILES LONGITUDINALES

PV - (1)
Esc. Hz:1000
Esc. Vert:1000

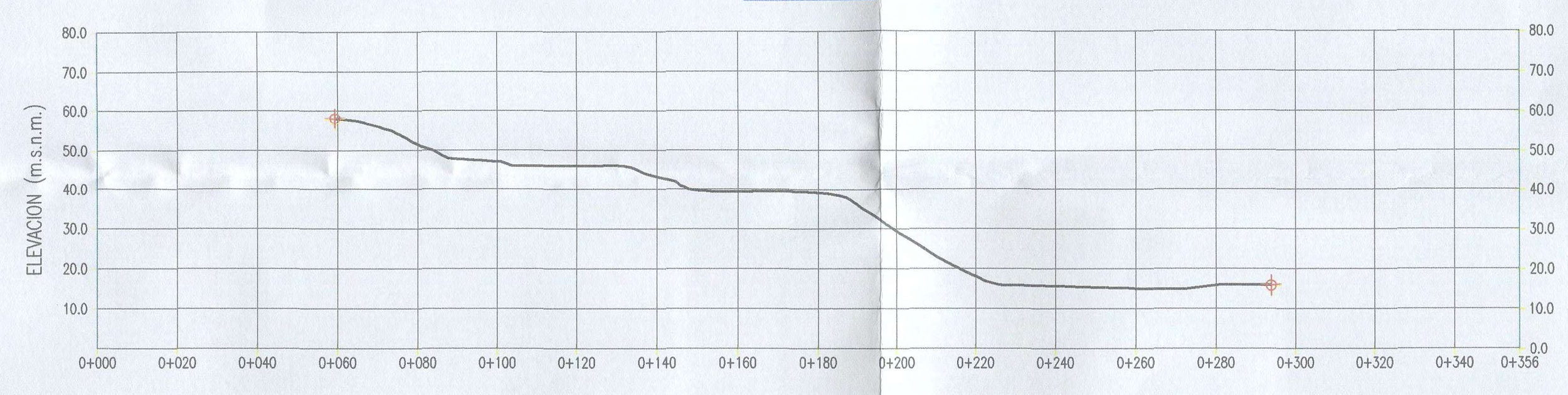

PV - (2)
Esc. Hz:1000
Esc. Vert:1000

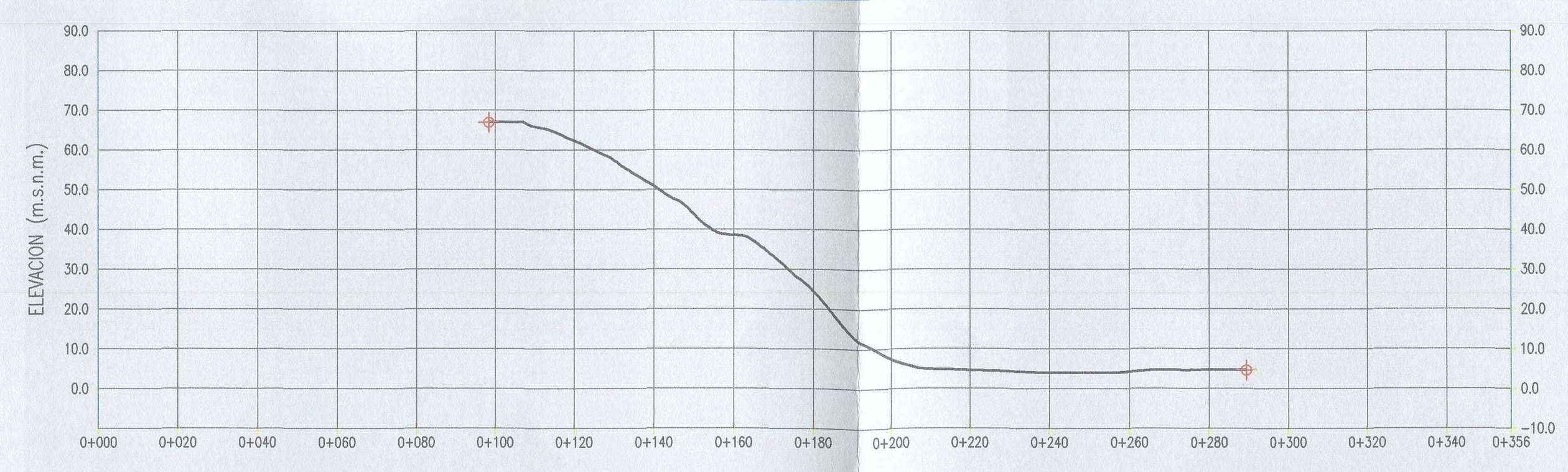

PV - (3)
Esc. Hz:1000
Esc. Vert:1000

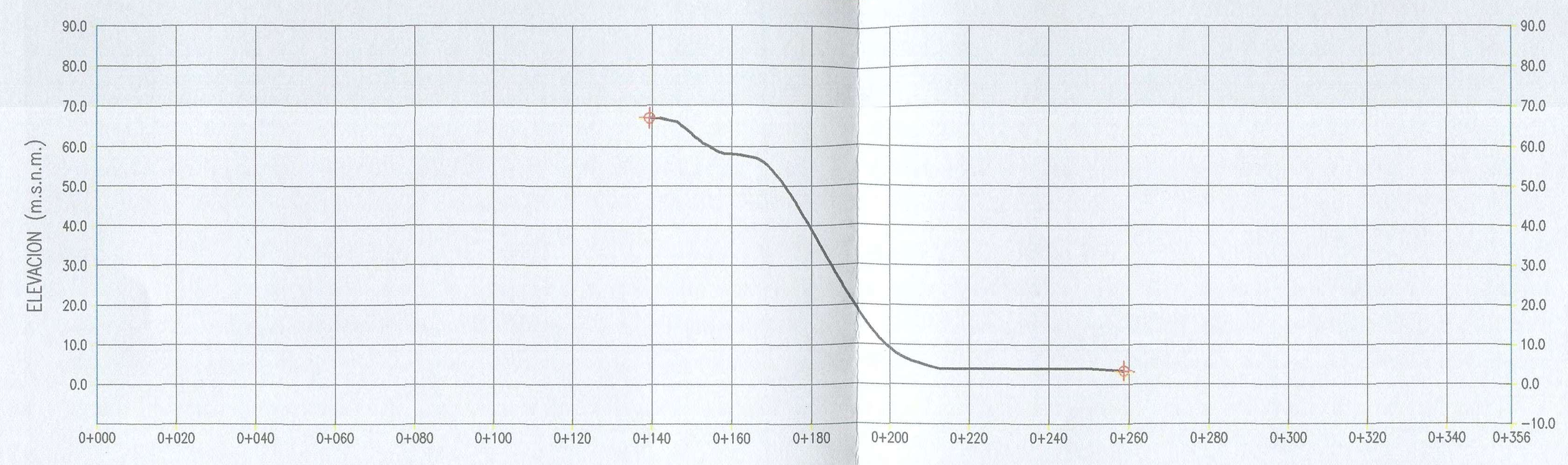

PV - (4)
Esc. Hz:1000
Esc. Vert:1000

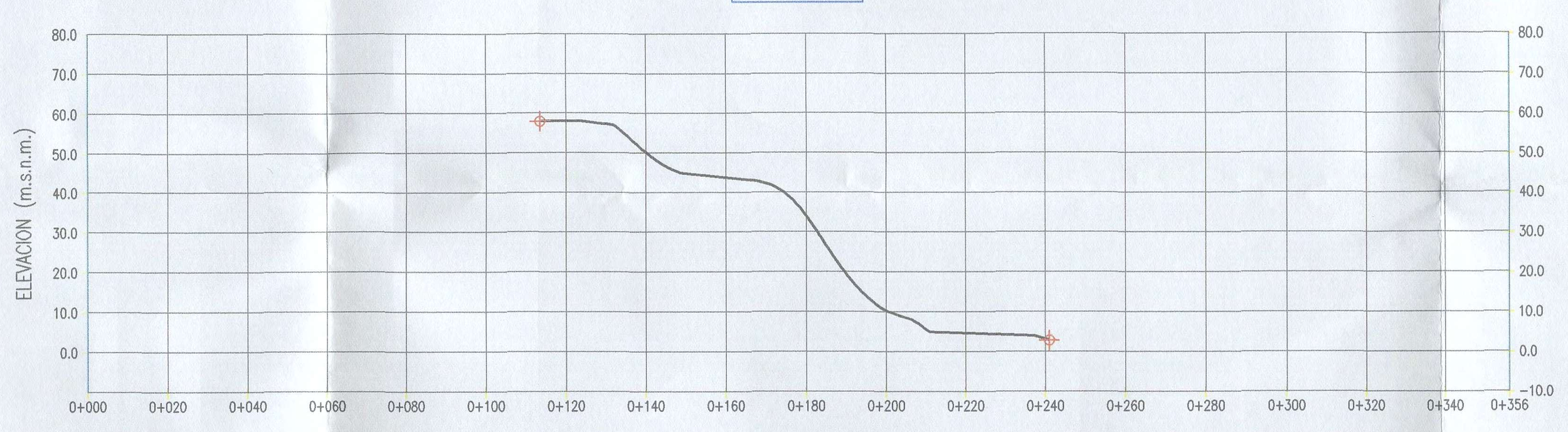

PV - (5)
Esc. Hz:1000
Esc. Vert:1000

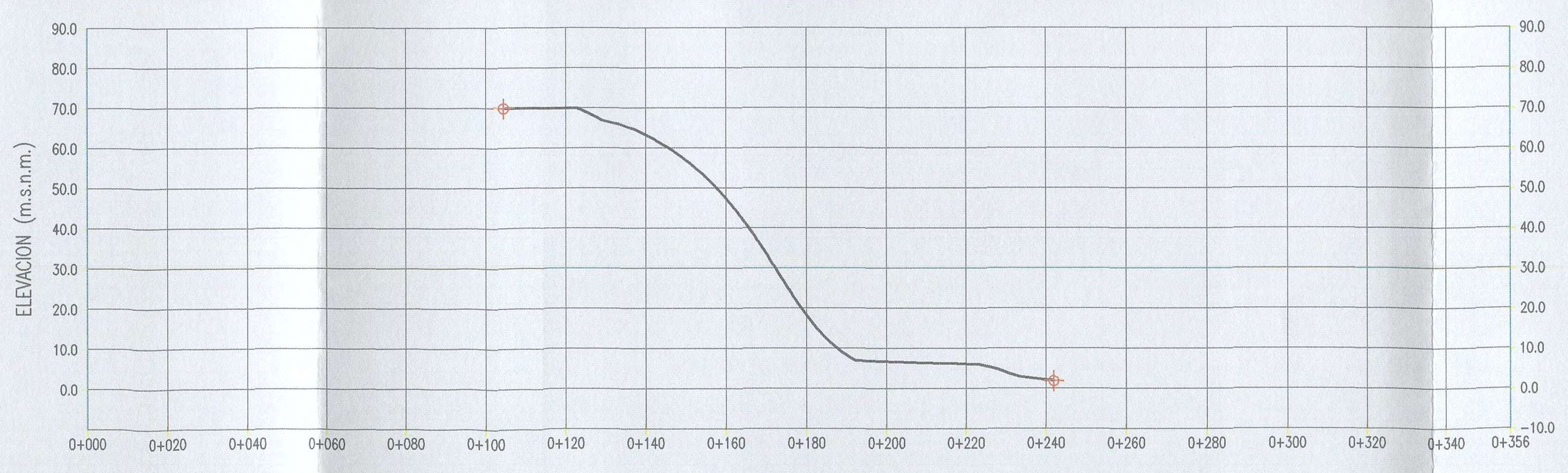

PV - (6)
Esc. Hz:1000
Esc. Vert:1000

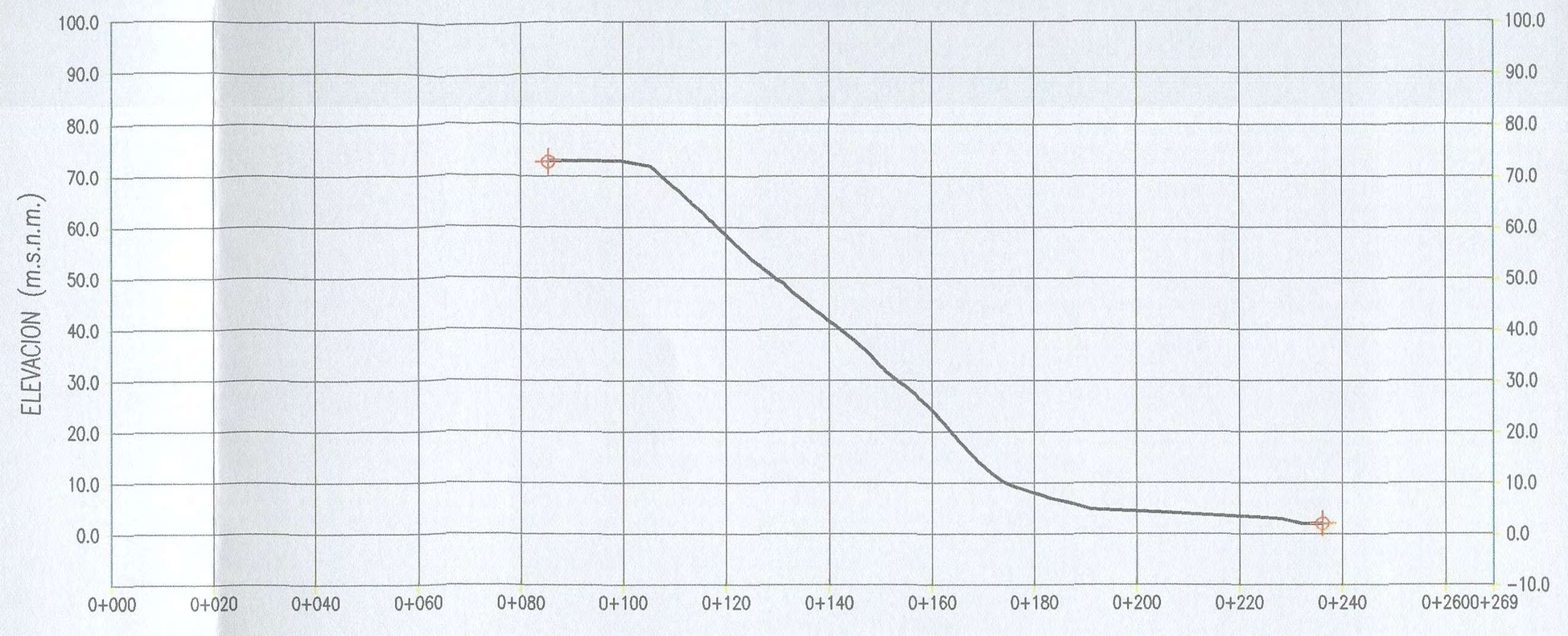

PV - (7)
Esc. Hz:1000
Esc. Vert:1000

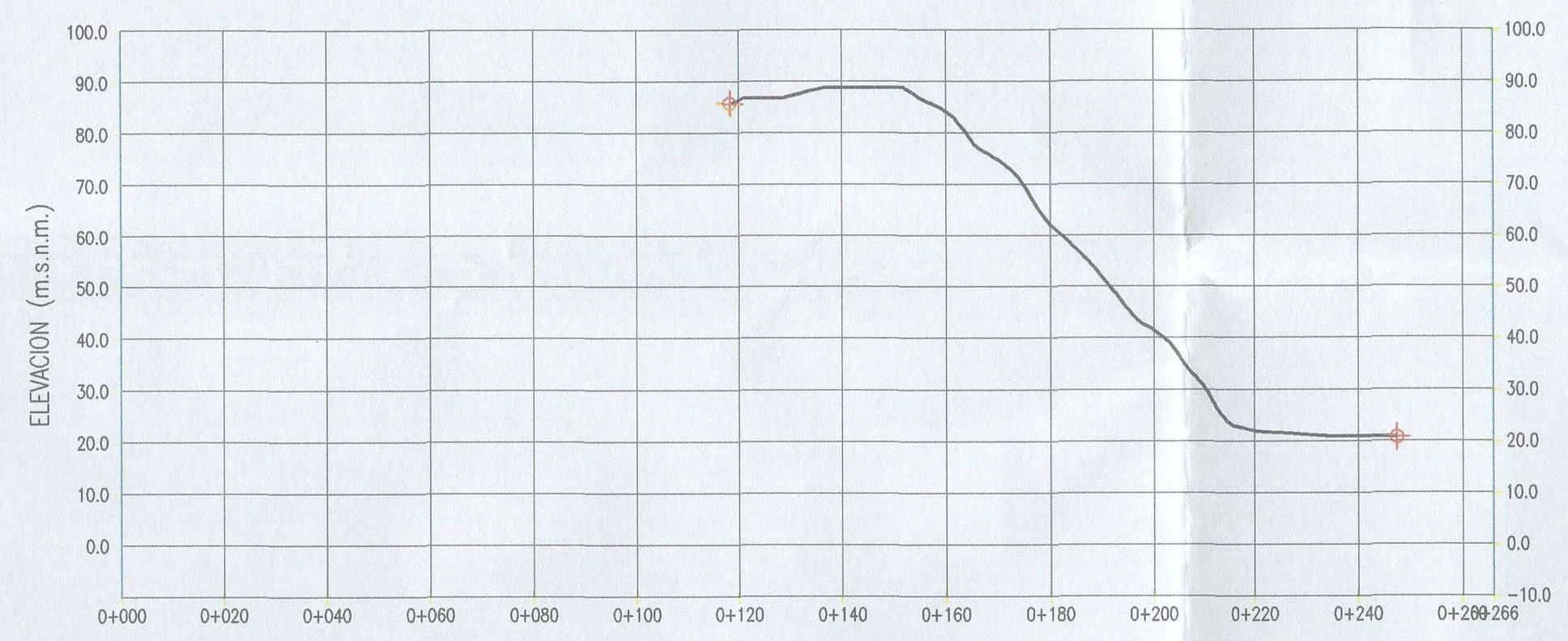

PUNTOS: GEODESICO Y FOTOCONTROL

SISTEMA DE PROYECCION: UTM DATUM: WGS84 HEMISFERIO SUR: ZONA 18

PUNTO	ESTE	NORTE	COTA	DESCRIPCION
1	277397.106	8659178.25	4.45	BASEGPS1
2	278029.174	8658793.69	6.176	PF1
3	278195.344	8658579.22	4.622	PF2
4	278450.124	8658264.9	3.781	PF3
5	278824.412	8658015.09	4.726	PF4
6	279079.552	8657766.23	4.328	PF5
7	279173.017	8657589.39	4.822	PF6
8	279247.083	8657328.5	4.584	PF7
9	279230.049	8657568.38	5.546	PF8
10	278758.138	8658103.97	4.5	PF10
11	278280.081	8658600.17	24.048	PF9
12	277655.953	8659030.41	4.489	PF11
13	277402.449	8659364.43	4.177	PF12
14	276910.482	8659778.93	4.596	PF13
15	276617.871	8660240.65	17.888	PF14
16	276315.935	8660461.68	40.269	PF15
17	276223.446	8660389.77	18.024	PF16
18	276495.801	8660168.46	13.347	PF17
19	276775.257	8659931.92	6.941	PF18
20	277072.137	8659570.74	1.094	PF19
21	277400.854	8659184.97	0.748	PF20

LEYENDA

═	PISTA
470	CURVAS MAYORES
⌒	CURVAS MENORES
▲ PG	PUNTO GEODÉSICO
▪ PF	PUNTO FOTOCONTROL
━	LIMITE DE CONSTRUCCION
─	VIAS
━	LÍMITE DE MAREA

BRAULIO NOÉ
LÓPEZ DUEÑAS
INGENIERO AGRÍCOLA
Reg. CIP N° 107378

PUNTO GEODESICO DE ORDEN "C"

PUNTO LIM-GPS 1
COORDENADA NORTE (N): 8659178.246
COORDENADA ESTE (E): 277397.106
ELEVACION (EGM08): 4.450
DATUM: WGS 84, HEMISFERIO SUR, ZONA 18

PUNTO LIM-GPS 2
COORDENADA NORTE (N): 8659291.789
COORDENADA ESTE (E): 277357.670
ELEVACION (EGM08): 4.768
DATUM: WGS 84, HEMISFERIO SUR, ZONA 18

CAPA
Ingenieros

Proyecto:
ESTUDIO TOPOGRÁFICO CON IMÁGENES AÉREAS TOMADAS CON DRONE DE LOS ACANTILADOS EN LA COSTA VERDE, DISTRITO DE MIRAFLORES, PROVINCIA Y DEPARTAMENTO DE LIMA

Distrito: Miraflores
Provincia: Lima
Departamento: Lima

Plano:
PLANO TOPOGRÁFICO

Propietarios: MUNICIPALIDAD DE MIRAFLORES

Escala: Indicada
Dibujo: H.C.
Fecha: Noviembre 2019
Datum: WGS 1984
Proyección: UTM
Zona: 18 sur

Lámina: T-02

:\CAPA Ingenieros\Proyecto Costa Verde\Proyecto costa verde V1 Braulio\3 Apendices\Apendice 3 Plano topografico\Plano topografico TOTAL CORTES.dwg, 25/11/2019 11:24:20, AutoCAD PDF (General Documentation).pc3


276000
276200
276400
276600
276800
277000
8660600
8660400
8660200
8660000
8659800
CIRCUITO DE PLAYAS
LIMITE DE MAREA-VARIABLE
LIMITE DE CONSTRUCCION
AV. PEREZ ARANIBAR
OCEANO PACIFICO
Complejo Deportivo Manuel Bonilla
Complejo Deportivo Chino Vasquez
Parque Malecón de la Marina
Parque María Reiche
PF13
PF14
PF15
PF16
PF17
PF18
N
MASTER PLAN
Esc: 1/20 000

PLANTA

ESCALA: 1 / 2 000

LEYENDA

	PISTA
470	CURVAS MAYORES
	CURVAS MENORES
PG	PUNTO GEODÉSICO
PF	PUNTO FOTOCONTROL
	LIMITE DE CONSTRUCCION
	VIAS
	LIMITE DE MAREA

PUNTO GEODESICO DE ORDEN "C"

PUNTO LIM-GPS 1

COORDENADA NORTE (N): 8659178.246
COORDENADA ESTE (E): 277397.106
ELEVACION (EGM08): 4.450
DATUM: WGS 84, HEMISFERIO SUR, ZONA 18

PUNTO LIM-GPS 2

COORDENADA NORTE (N): 8659291.789
COORDENADA ESTE (E): 277357.670
ELEVACION (EGM08): 4.768
DATUM: WGS 84, HEMISFERIO SUR, ZONA 18

BRAULIO N[illegible]
LOPEZ [illegible]
INGENIE[illegible] [illegible]COLA
Reg. CIP N° 107378

PUNTOS: GEODESICO Y FOTOCONTROL

SISTEMA DE PROYECCION: UTM DATUM: WGS84 HEMISFERIO SUR: ZONA 18

PUNTO	ESTE	NORTE	COTA	DESCRIPCION
1	277397.106	8659178.25	4.45	BASEGPS1
2	278029.174	8658793.69	6.176	PF1
3	278195.344	8658579.22	4.622	PF2
4	278450.124	8658264.9	3.781	PF3
5	278824.412	8658015.09	4.726	PF4
6	279079.552	8657766.23	4.328	PF5
7	279173.017	8657589.39	4.822	PF6
8	279247.083	8657328.5	4.584	PF7
9	279230.049	8657568.38	5.546	PF8
10	278758.138	8658103.97	4.5	PF10
11	278280.081	8658600.17	24.048	PF9
12	277655.953	8659030.41	4.489	PF11
13	277402.449	8659364.43	4.177	PF12
14	276910.482	8659778.93	4.596	PF13
15	276617.871	8660240.65	17.888	PF14
16	276315.935	8660461.68	40.269	PF15
17	276223.446	8660389.77	18.024	PF16
18	276495.801	8660168.46	13.347	PF17
19	276775.257	8659931.92	6.941	PF18
20	277072.137	8659570.74	1.094	PF19
21	277400.854	8659184.97	0.748	PF20

CAPA
Ingenieros

Proyecto:
ESTUDIO TOPOGRÁFICO CON IMÁGENES AÉREAS TOMADAS CON DRONE DE LOS ACANTILADOS EN LA COSTA VERDE, DISTRITO DE MIRAFLORES, PROVINCIA Y DEPARTAMENTO DE LIMA

Distrito: Miraflores
Provincia: Lima
Departamento: Lima

Plano: **PLANO TOPOGRÁFICO**

Propietarios: MUNICIPALIDAD DE MIRAFLORES

Escala: Indicada
Dibujo: H.C.
Fecha: Noviembre 2019
Datum: WGS 1984
Proyección: UTM
Zona: 18 sur

Lámina: **T-03**

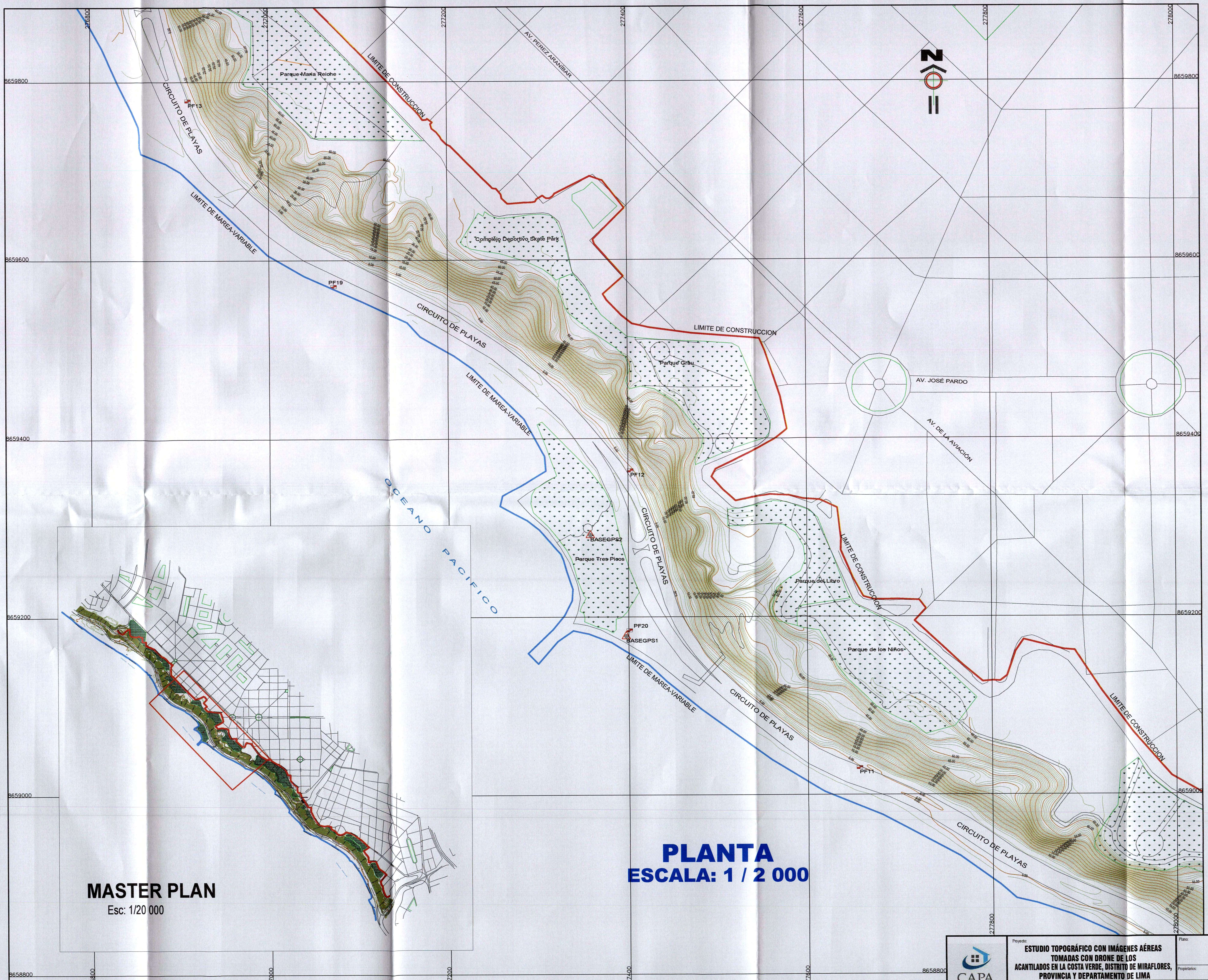
8659800
8659600
8659400
8659200
8659000
8658800
276800
277000
277200
277400
277600
277800
278000
Parque Maria Reiche
AV. PEREZ ARANIBAR
LIMITE DE CONSTRUCCION
CIRCUITO DE PLAYAS
PF13
LIMITE DE MAREA-VARIABLE
Complejo Deportivo Skate Park
PF19
Parque Grau
AV. JOSÉ PARDO
AV. DE LA AVIACIÓN
PF12
OCEANO PACIFICO
BASEGPS2
Parque Tres Picos
Parque del Litro
PF20
BASEGPS1
Parque de los Niños
PF11
N
MASTER PLAN
Esc: 1/20 000

PLANTA
ESCALA: 1 / 2 000

LEYENDA

═	PISTA
470	CURVAS MAYORES
～	CURVAS MENORES
▲ PG	PUNTO GEODÉSICO
▬ PF	PUNTO FOTOCONTROL
🟥	LIMITE DE CONSTRUCCION
─	VIAS
🟦	LIMITE DE MAREA

PUNTO GEODESICO DE ORDEN "C"

PUNTO LIM-GPS 1

COORDENADA NORTE (N): 8659178.246
COORDENADA ESTE (E): 277397.106
ELEVACION (EGM08): 4.450
DATUM: WGS 84, HEMISFERIO SUR, ZONA 18

PUNTO LIM-GPS 2

COORDENADA NORTE (N): 8659291.789
COORDENADA ESTE (E): 277357.670
ELEVACION (EGM08): 4.768
DATUM: WGS 84, HEMISFERIO SUR, ZONA 18

BRAULIO NOE
LÓPEZ DUEÑAS
INGENIERO AGRÍCOLA
Reg. CIP N° 107378

PUNTOS: GEODESICO Y FOTOCONTROL

SISTEMA DE PROYECCION: UTM DATUM: WGS84 HEMISFERIO SUR: ZONA 18

PUNTO	ESTE	NORTE	COTA	DESCRIPCION
1	277397.106	8659178.25	4.45	BASEGPS1
2	278029.174	8658793.69	6.176	PF1
3	278195.344	8658579.22	4.622	PF2
4	278450.124	8658264.9	3.781	PF3
5	278824.412	8658015.09	4.726	PF4
6	279079.552	8657766.23	4.328	PF5
7	279173.017	8657589.39	4.822	PF6
8	279247.083	8657328.5	4.584	PF7
9	279230.049	8657568.38	5.546	PF8
10	278758.138	8658103.97	4.5	PF10
11	278280.081	8658600.17	24.048	PF9
12	277655.953	8659030.41	4.489	PF11
13	277402.449	8659364.43	4.177	PF12
14	276910.482	8659778.93	4.596	PF13
15	276617.871	8660240.65	17.888	PF14
16	276315.935	8660461.68	40.269	PF15
17	276223.446	8660389.77	18.024	PF16
18	276495.801	8660168.46	13.347	PF17
19	276775.257	8659931.92	6.941	PF18
20	277072.137	8659570.74	1.094	PF19
21	277400.854	8659184.97	0.748	PF20

CAPA
Ingenieros

Proyecto: **ESTUDIO TOPOGRÁFICO CON IMÁGENES AÉREAS TOMADAS CON DRONE DE LOS ACANTILADOS EN LA COSTA VERDE, DISTRITO DE MIRAFLORES, PROVINCIA Y DEPARTAMENTO DE LIMA**		Plano: **PLANO TOPOGRÁFICO**			Lámina: T—04
		Propietarios: MUNICIPALIDAD DE MIRAFLORES			
Distrito:	Miraflores	Escala: Indicada	Datum:	WGS 1984	
Provincia:	Lima	Dibujo: H.C.	Proyección:	UTM	
Departamento:	Lima	Fecha: Noviembre 2019	Zona:	18 sur	

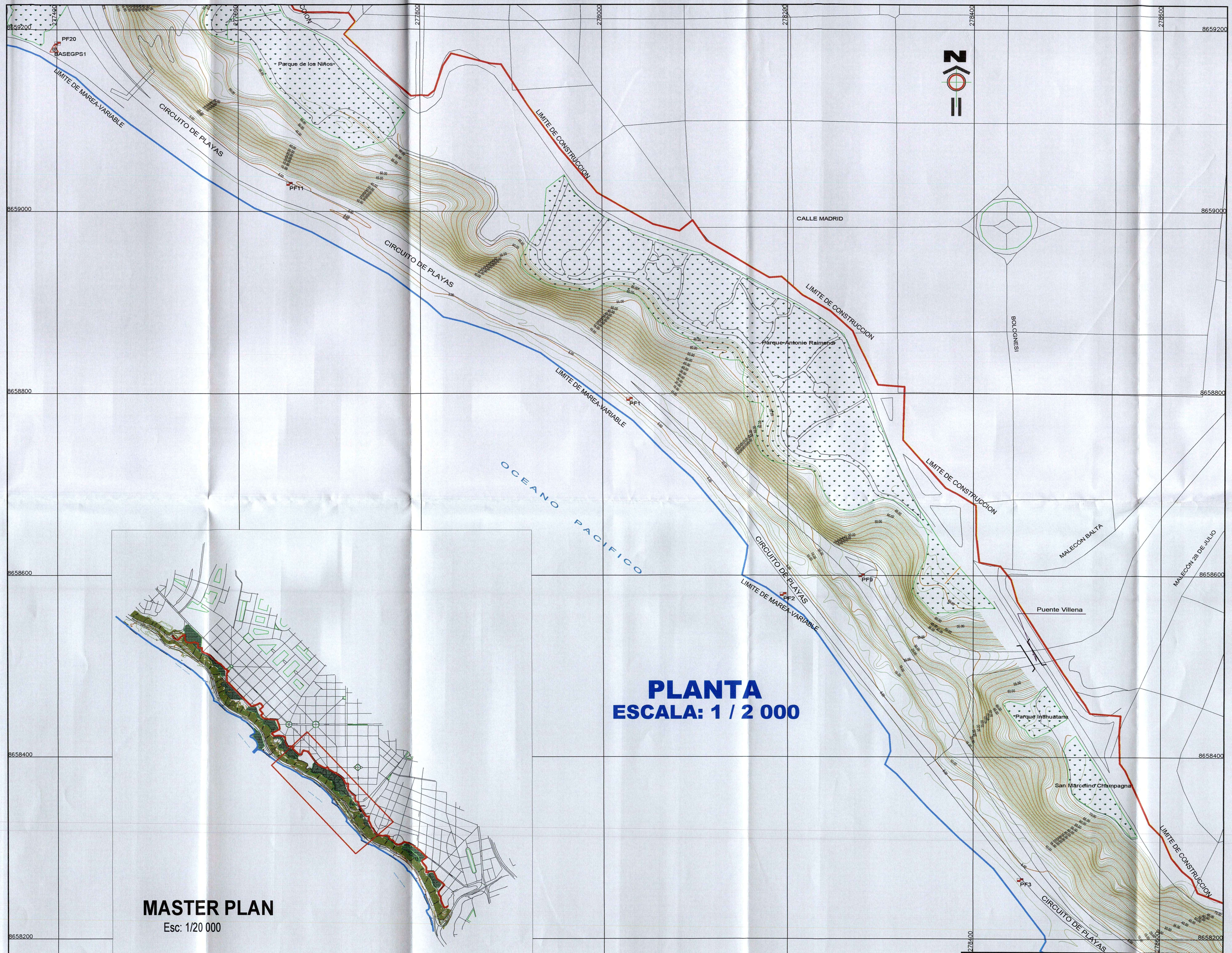
277400
277600
277800
278000
278200
278400
278600
8659200
8659000
8658800
8658600
8658400
8658200
PF20
BASEGPS1
Parque de los Niños
LIMITE DE MAREA-VARIABLE
CIRCUITO DE PLAYAS
PF11
LIMITE DE CONSTRUCCION
CALLE MADRID
Parque Antonio Raimondi
BOLOGNESI
PF1
OCEANO PACIFICO
MALECÓN BALTA
MALECÓN 28 DE JULIO
PF9
PF2
Puente Villena
Parque Intihuatana
San Marcelino Champagnat
PF3
N

PLANTA
ESCALA: 1 / 2 000

MASTER PLAN
Esc: 1/20 000

LEYENDA	
═	PISTA
470	CURVAS MAYORES
⌒	CURVAS MENORES
▲ PG	PUNTO GEODÉSICO
▨ PF	PUNTO FOTOCONTROL
━	LIMITE DE CONSTRUCCION
─	VIAS, BERMA
━	LÍMITE DE MAREA

PUNTO GEODESICO DE ORDEN "C"

PUNTO LIM-GPS 1
COORDENADA NORTE (N): 8659178.246
COORDENADA ESTE (E): 277397.106
ELEVACION (EGM08): 4.450
DATUM: WGS 84, HEMISFERIO SUR, ZONA 18

PUNTO LIM-GPS 2
COORDENADA NORTE (N): 8659291.789
COORDENADA ESTE (E): 277357.670
ELEVACION (EGM08): 4.768
DATUM: WGS 84, HEMISFERIO SUR, ZONA 18

BRAULIO NOE
LOPEZ DUEÑAS
INGENIERO AGRICOLA
Reg. CIP N° 107378

PUNTOS: GEODESICO Y FOTOCONTROL
SISTEMA DE PROYECCION: UTM DATUM: WGS84 HEMISFERIO SUR: ZONA 18

PUNTO	ESTE	NORTE	COTA	DESCRIPCION
1	277397.106	8659178.25	4.45	BASEGPS1
2	278029.174	8658793.69	6.176	PF1
3	278195.344	8658579.22	4.622	PF2
4	278450.124	8658264.9	3.781	PF3
5	278824.412	8658015.09	4.726	PF4
6	279079.552	8657766.23	4.328	PF5
7	279173.017	8657589.39	4.822	PF6
8	279247.083	8657328.5	4.584	PF7
9	279230.049	8657568.38	5.546	PF8
10	278758.138	8658103.97	4.5	PF10
11	278280.081	8658600.17	24.048	PF9
12	277655.953	8659030.41	4.489	PF11
13	277402.449	8659364.43	4.177	PF12
14	276910.482	8659778.93	4.596	PF13
15	276617.871	8660240.65	17.888	PF14
16	276315.935	8660461.68	40.269	PF15
17	276223.446	8660389.77	18.024	PF16
18	276495.801	8660168.46	13.347	PF17
19	276775.257	8659931.92	6.941	PF18
20	277072.137	8659570.74	1.094	PF19
21	277400.854	8659184.97	0.748	PF20

CAPA
Ingenieros

Proyecto: **ESTUDIO TOPOGRÁFICO CON IMÁGENES AÉREAS TOMADAS CON DRONE DE LOS ACANTILADOS EN LA COSTA VERDE, DISTRITO DE MIRAFLORES, PROVINCIA Y DEPARTAMENTO DE LIMA**		Plano: **PLANO TOPOGRÁFICO**			Lámina: **T-05**
		Propietarios: MUNICIPALIDAD DE MIRAFLORES			
Distrito:	Miraflores	Escala: Indicada	Datum:	WGS 1984	
Provincia:	Lima	Dibujo: H.C.	Proyección:	UTM	
Departamento:	Lima	Fecha: Noviembre 2019	Zona:	18 sur	


278400
278600
278800
279000
279200
279400
279600
8658200
8658000
8657800
8657600
8657400
LIMITE DE CONSTRUCCION
LIMITE DE CONSTRUCCION
LIMITE DE CONSTRUCCION
LIMITE DE CONSTRUCCION
PF3
PF10
PF4
PF5
PF6
PF8
PF7
CIRCUITO DE PLAYAS
CIRCUITO DE PLAYAS
CIRCUITO DE PLAYAS
CIRCUITO DE PLAYAS
LIMITE DE MAREA-VARIABLE
LIMITE DE MAREA-VARIABLE
LIMITE DE MAREA-VARIABLE
LIMITE DE MAREA-VARIABLE
Parque Letonia
Parque Alfredo Salazar
Larcomar
Parque Alfredo Salazar
Parque Domodos Sola
AV. JOSÉ LARCO
ARMENDARIZ
ARMENDARIZ
ARMENDARIZ
MALECON ARMENDARIZ
OCEANO PACIFICO
N

PLANTA
ESCALA: 1 / 2 000

MASTER PLAN
Esc: 1/20 000

LEYENDA	
═	PISTA
470	CURVAS MAYORES
⌒	CURVAS MENORES
▲ PG	PUNTO GEODÉSICO
▪ PF	PUNTO FOTOCONTROL
🟥	LIMITE DE CONSTRUCCION
—	VIAS
🟦	LÍMITE DE MAREA

PUNTO GEODESICO DE ORDEN "C"

PUNTO LIM-GPS 1
COORDENADA NORTE (N): 8659178.246
COORDENADA ESTE (E): 277397.106
ELEVACION (EGM08): 4.450
DATUM: WGS 84, HEMISFERIO SUR, ZONA 18

PUNTO LIM-GPS 2
COORDENADA NORTE (N): 8659291.789
COORDENADA ESTE (E): 277357.670
ELEVACION (EGM08): 4.768
DATUM: WGS 84, HEMISFERIO SUR, ZONA 18

BRAULIO NOE
LÓPEZ DUEÑAS
INGENIERO AGRICOLA
Reg. CIP N° 107378

PUNTOS: GEODESICO Y FOTOCONTROL

SISTEMA DE PROYECCION: UTM DATUM: WGS84 HEMISFERIO SUR: ZONA 18

PUNTO	ESTE	NORTE	COTA	DESCRIPCION
1	277397.106	8659178.25	4.45	BASEGPS1
2	278029.174	8658793.69	6.176	PF1
3	278195.344	8658579.22	4.622	PF2
4	278450.124	8658264.9	3.781	PF3
5	278824.412	8658015.09	4.726	PF4
6	279079.552	8657766.23	4.328	PF5
7	279173.017	8657589.39	4.822	PF6
8	279247.083	8657328.5	4.584	PF7
9	279230.049	8657568.38	5.546	PF8
10	278758.138	8658103.97	4.5	PF10
11	278280.081	8658600.17	24.048	PF9
12	277655.953	8659030.41	4.489	PF11
13	277402.449	8659364.43	4.177	PF12
14	276910.482	8659778.93	4.596	PF13
15	276617.871	8660240.65	17.888	PF14
16	276315.935	8660461.68	40.269	PF15
17	276223.446	8660389.77	18.024	PF16
18	276495.801	8660168.46	13.347	PF17
19	276775.257	8659931.92	6.941	PF18
20	277072.137	8659570.74	1.094	PF19
21	277400.854	8659184.97	0.748	PF20

CAPA
Ingenieros

Proyecto: **ESTUDIO TOPOGRÁFICO CON IMÁGENES AÉREAS TOMADAS CON DRONE DE LOS ACANTILADOS EN LA COSTA VERDE, DISTRITO DE MIRAFLORES, PROVINCIA Y DEPARTAMENTO DE LIMA**	Plano: **PLANO TOPOGRÁFICO**			Lámina: **T-06**
	Propietarios: MUNICIPALIDAD DE MIRAFLORES			
Distrito: Miraflores	Escala: Indicada	Datum:	WGS 1984	
Provincia: Lima	Dibujo: H.C.	Proyección:	UTM	
Departamento: Lima	Fecha: Noviembre 2019	Zona:	18 sur	