PROYECTO "PARQUE BICENTENARIO"

EXPEDIENTE TÉCNICO

PLANOS

PROYECTO "PARQUE BICENTENARIO"

PLANOS

OBRAS URBANAS

PROYECTO "PARQUE BICENTENARIO"

PLANOS

OBRAS URBANAS

DISEÑO URBANO

PLANO TOPOGRAFICO

DATUM: WGS84

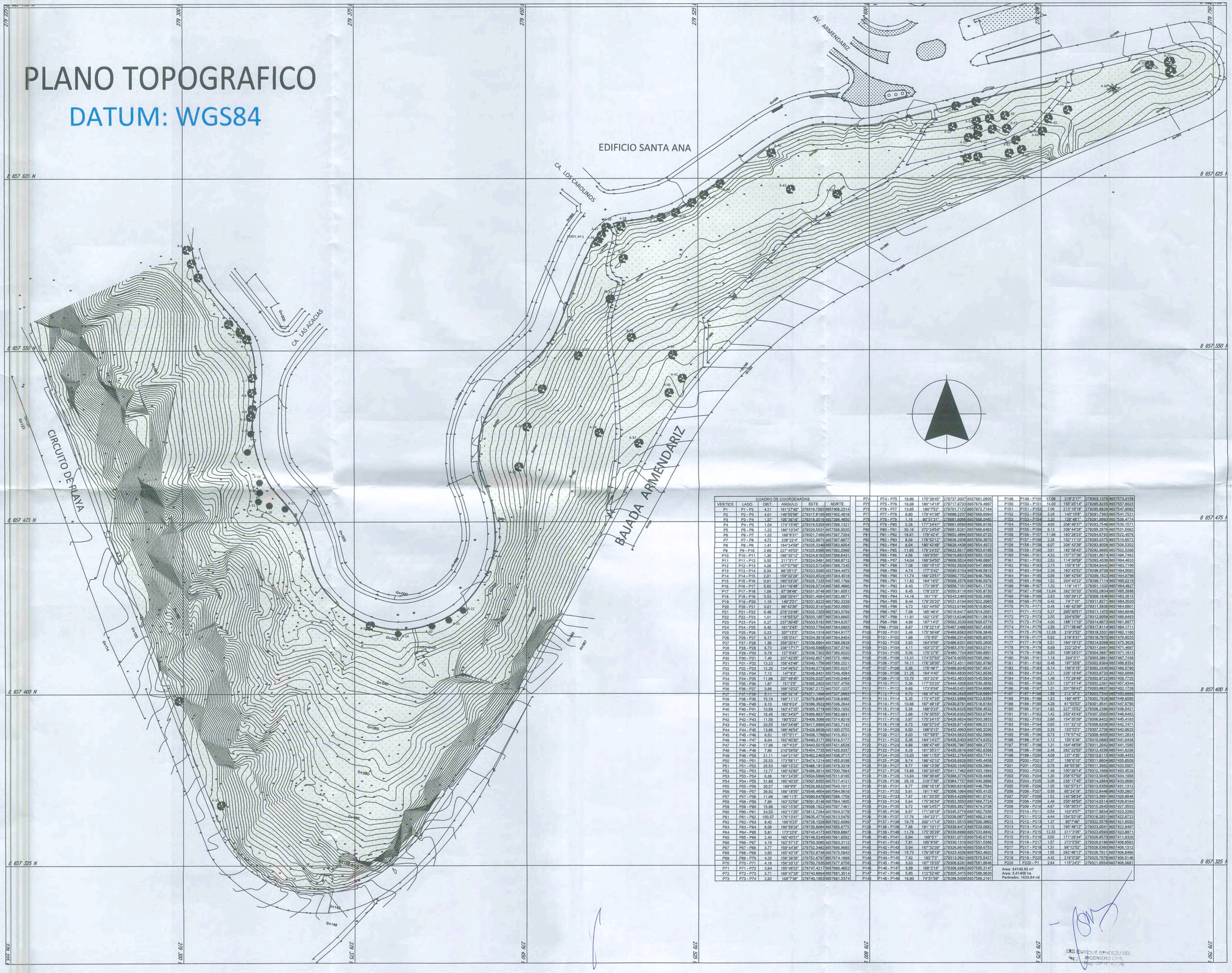

CUADRO DE COORDENADAS						
VERTICE	LADO	DIST.	ANGULO	ESTE	NORTE	
P1	P1 - P2	4.21	161°27'40"	279319.7563	8657406.2314	
P2	P2 - P3	4.01	149°55'58"	279317.8165	8657402.4818	
P3	P3 - P4	1.57	105°36'18"	279318.0016	8657398.4850	
P4	P4 - P5	1.04	174°15'45"	279319.5356	8657398.1321	
P5	P5 - P6	1.22	186°10'34"	279320.5631	8657398.0020	
P6	P6 - P7	1.22	168°9'31"	279321.7486	8657397.7204	
P7	P7 - P8	4.72	238°22'4"	279322.9676	8657397.6877	
P8	P8 - P9	1.41	184°34'58"	279325.3346	8657393.6054	
P9	P9 - P10	2.69	227°45'53"	279325.9365	8657392.3368	
P10	P10 - P11	1.30	189°35'12"	279324.9192	8657389.8431	
P11	P11 - P12	0.50	211°21'11"	279324.0481	8657388.8712	
P12	P12 - P13	4.28	107°5'56"	279323.5724	8657388.7245	
P13	P13 - P14	0.34	88°25'13"	279323.5085	8657384.4475	
P14	P14 - P15	2.01	159°32'28"	279323.8524	8657384.4518	
P15	P15 - P16	0.91	180°23'28"	279325.7233	8657385.1766	
P16	P16 - P17	5.82	241°16'48"	279326.5724	8657385.4860	
P17	P17 - P18	1.06	67°36'48"	279331.0746	8657381.6551	
P18	P18 - P19	0.53	266°20'41"	279331.4064	8657382.6671	
P19	P19 - P20	1.10	140°33'1"	279331.8223	8657382.5339	
P20	P20 - P21	0.61	86°43'36"	279332.9147	8657383.0065	
P21	P21 - P22	0.48	278°23'48"	279332.7203	8657383.5798	
P22	P22 - P23	1.01	118°59'32"	279333.1957	8657383.6665	
P23	P23 - P24	0.27	210°40'45"	279333.5162	8657384.5207	
P24	P24 - P25	0.42	161°2'43"	279333.7794	8657384.6903	
P25	P25 - P26	0.23	207°13'3"	279334.1316	8657384.9177	
P26	P26 - P27	6.17	155°0'41"	279334.3816	8657384.9404	
P27	P27 - P28	1.36	258°20'41"	279339.6694	8657388.0828	
P28	P28 - P29	6.73	238°11'17"	279340.5868	8657387.0740	
P29	P29 - P30	6.79	127°9'43"	279338.7302	8657380.6020	
P30	P30 - P31	7.40	237°42'35"	279342.8071	8657375.1866	
P31	P31 - P32	13.23	158°4'46"	279340.7788	8657368.2521	
P32	P32 - P33	12.28	134°46'52"	279349.2779	8657355.0037	
P33	P33 - P34	7.12	147°8'3"	279348.0431	8657346.4584	
P34	P34 - P35	11.98	207°46'45"	279355.0207	8657345.0464	
P35	P35 - P36	1.87	151°25'	279365.2803	8657337.4758	
P36	P36 - P37	3.88	168°10'22"	279367.2172	8657337.1237	
P37	P37 - P38	5.11	189°21'18"	279371.1188	8657337.3883	
P38	P38 - P39	15.19	168°11'12"	279376.0495	8657338.9460	
P39	P39 - P40	9.10	160°9'24"	279389.3622	8657346.2844	
P40	P40 - P41	10.59	163°47'35"	279395.3718	8657353.1032	
P41	P41 - P42	15.45	182°34'37"	279399.8637	8657362.6831	
P42	P42 - P43	11.58	190°5'22"	279409.3066	8657374.9219	
P43	P43 - P44	20.55	164°34'49"	279417.8886	8657382.7142	
P44	P44 - P45	13.86	189°46'54"	279428.8838	8657400.0755	
P45	P45 - P46	8.52	157°0'11"	279438.1788	8657410.3531	
P46	P46 - P47	6.04	192°40'30"	279440.3171	8657416.5177	
P47	P47 - P48	17.95	187°4'23"	279443.5015	8657421.6528	
P48	P48 - P49	7.96	210°59'59"	279454.7735	8657435.6337	
P49	P49 - P50	21.11	144°21'43"	279462.2463	8657438.3717	
P50	P50 - P51	26.53	173°38'11"	279474.1214	8657455.8198	
P51	P51 - P52	25.53	180°12'22"	279486.1913	8657478.3219	
P52	P52 - P53	12.77	180°4'26"	279498.3814	8657500.7694	
P53	P53 - P54	6.38	181°24'35"	279504.5866	8657511.8165	
P54	P54 - P55	31.86	185°40'33"	279507.8355	8657517.4121	
P55	P55 - P56	30.57	188°9'9"	279526.6832	8657543.1011	
P56	P56 - P57	39.92	188°18'55"	279548.4604	8657564.5618	
P57	P57 - P58	11.98	186°11'5"	279580.6478	8657588.1758	
P58	P58 - P59	7.99	183°32'56"	279581.0146	8657594.1805	
P59	P59 - P60	15.88	182°15'30"	279588.1622	8657597.7491	
P60	P60 - P61	24.55	182°15'18"	279612.7284	8657604.3179	
P61	P61 - P62	100.57	178°13'41"	279635.4776	8657613.5476	
P62	P62 - P63	8.42	180°0'23"	279728.1529	8657652.6095	
P63	P63 - P64	8.09	180°59'26"	279726.9084	8657658.8775	
P64	P64 - P65	5.81	173°23'9"	279723.4173	8657658.8897	
P65	P65 - P66	2.43	165°40'51"	279718.5246	8657661.6592	
P66	P66 - P67	4.10	162°37'13"	279750.3065	8657663.3112	
P67	P67 - P68	3.77	159°44'36"	279752.3482	8657666.8685	
P68	P68 - P69	3.60	165°43'19"	279752.9746	8657670.5843	
P69	P69 - P70	4.20	156°38'36"	279752.6787	8657674.1669	
P70	P70 - P71	4.18	156°20'13"	279750.7035	8657677.8758	
P71	P71 - P72	3.84	155°48'32"	279747.4117	8657680.4652	
P72	P72 - P73	3.71	168°47'28"	279743.8884	8657681.3514	
P73	P73 - P74	2.92	168°7'36"	279740.1853	8657681.5374	
P74	P74 - P75	18.86	175°39'45"	279737.3007	8657681.0805	
P75	P75 - P76	14.69	180°14'19"	279717.8733	8657676.4067	
P76	P76 - P77	13.85	180°7'52"	279701.7172	8657672.7164	
P77	P77 - P78	8.80	179°41'38"	279688.2237	8657669.6984	
P78	P78 - P79	1.16	80°5'31"	279681.6066	8657668.0465	
P79	P79 - P80	0.28	177°24'41"	279681.8560	8657666.9156	
P80	P80 - P81	30.16	273°24'5"	279681.8281	8657666.6463	
P81	P81 - P82	16.81	178°42'4"	279652.4896	8657660.0725	
P82	P82 - P83	8.09	178°52'12"	279636.2938	8657656.3670	
P83	P83 - P84	6.04	180°42'48"	279628.4438	8657654.4073	
P84	P84 - P85	11.93	178°24'33"	279622.5617	8657653.0165	
P85	P85 - P86	4.56	180°9'50"	279610.8823	8657650.1520	
P86	P86 - P87	14.04	188°54'50"	279606.5524	8657649.0697	
P87	P87 - P88	7.08	180°15'10"	279592.5026	8657647.8808	
P88	P88 - P89	4.74	177°3'42"	279585.5154	8657648.5915	
P89	P89 - P90	11.74	166°23'51"	279580.7753	8657648.7862	
P90	P90 - P91	11.82	164°16'0"	279569.2576	8657646.5076	
P91	P91 - P92	9.43	172°39'5"	279558.7151	8657641.1735	
P92	P92 - P93	9.45	178°23'3"	279550.9114	8657635.8730	
P93	P93 - P94	14.16	181°1'9"	279543.2490	8657630.3460	
P94	P94 - P95	9.44	179°20'20"	279531.6194	8657622.2683	
P95	P95 - P96	4.72	182°44'55"	279523.5836	8657616.8042	
P96	P96 - P97	7.08	185°46'4"	279519.8417	8657614.2591	
P97	P97 - P98	11.81	192°12'5"	279513.6246	8657611.0619	
P98	P98 - P99	4.99	187°14'0"	279502.2026	8657606.0774	
P99	P99 - P100	6.67	178°22'14"	279497.2480	8657607.4335	
P100	P100 - P101	2.49	175°39'48"	279490.6582	8657606.3849	
P101	P101 - P102	1.68	175°9'0"	279488.2318	8657605.8078	
P102	P102 - P103	3.93	164°9'56"	279486.6331	8657605.2800	
P103	P103 - P104	4.11	163°27'3"	279483.3781	8657603.0741	
P104	P104 - P105	5.56	170°27'8"	279480.7704	8657599.8851	
P105	P105 - P106	13.31	174°57'50"	279479.0055	8657595.0661	
P106	P106 - P107	16.11	176°26'30"	279472.431	8657582.8780	
P107	P107 - P108	5.36	179°48'7"	279464.6045	8657567.8547	
P108	P108 - P109	21.25	184°4'49"	279464.6830	8657562.8536	
P109	P109 - P110	10.70	193°31'9"	279453.4633	8657545.5834	
P110	P110 - P111	5.36	177°53'20"	279444.4308	8657538.4936	
P111	P111 - P112	6.68	173°6'58"	279440.5431	8657534.8080	
P112	P112 - P113	6.70	166°47'49"	279436.2825	8657531.6455	
P113	P113 - P114	5.35	173°47'25"	279432.8866	8657523.8359	
P114	P114 - P115	10.66	167°48'19"	279430.8781	8657518.8184	
P115	P115 - P116	5.38	168°9'23"	279428.8325	8657508.4532	
P116	P116 - P117	2.69	176°35'55"	279428.8262	8657503.0744	
P117	P117 - P118	3.97	170°24'15"	279428.9824	8657500.3933	
P118	P118 - P119	6.73	166°57'24"	279429.8714	8657496.5313	
P119	P119 - P120	8.00	188°0'15"	279432.4963	8657490.3296	
P120	P120 - P121	8.03	187°58'5"	279434.5633	8657482.5996	
P121	P121 - P122	5.35	184°14'27"	279435.5420	8657474.6232	
P122	P122 - P123	8.69	188°47'46"	279435.7867	8657469.2772	
P123	P123 - P124	9.29	191°35'21"	279435.0816	8657462.6268	
P124	P124 - P125	10.03	196°11'53"	279432.2764	8657453.7741	
P125	P125 - P126	9.74	188°42'10"	279426.6928	8657445.4458	
P126	P126 - P127	9.77	198°19'38"	279420.1045	8657436.2864	
P127	P127 - P128	13.89	195°33'45"	279411.7482	8657433.1894	
P128	P128 - P129	13.64	199°38'48"	279398.3776	8657429.4489	
P129	P129 - P130	29.16	210°7'39"	279384.7757	8657430.3886	
P130	P130 - P131	9.77	208°16'18"	279360.6318	8657446.7584	
P131	P131 - P132	5.91	191°1'40"	279356.1064	8657455.4125	
P132	P132 - P133	7.97	181°33'35"	279354.4208	8657461.0742	
P133	P133 - P134	5.84	175°36'34"	279352.3553	8657468.7724	
P134	P134 - P135	9.72	168°24'57"	279350.3837	8657472.3558	
P135	P135 - P136	9.87	171°28'19"	279345.3774	8657482.7030	
P136	P136 - P137	17.76	184°23'1"	279339.0977	8657490.3149	
P137	P137 - P138	19.75	200°11'14"	279331.5515	8657506.3963	
P138	P138 - P139	7.86	191°10'11"	279328.8472	8657526.0682	
P139	P139 - P140	11.79	175°35'29"	279330.6989	8657533.8842	
P140	P140 - P141	5.84	189°5'1"	279331.0715	8657545.6718	
P141	P141 - P142	7.81	185°9'35"	279330.1310	8657551.5388	
P142	P142 - P143	5.94	167°33'39"	279326.6816	8657558.6753	
P143	P143 - P144	15.73	176°35'8"	279323.4336	8657563.4602	
P144	P144 - P145	7.92	183°7'3"	279313.3921	8657575.5427	
P145	P145 - P146	3.93	187°11'33"	279308.6281	8657581.8948	
P146	P146 - P147	3.89	188°21'8"	279306.6982	8657585.3147	
P147	P147 - P148	5.85	112°52'46"	279305.3415	8657588.9630	
P148	P148 - P149	16.60	74°51'59"	279298.5006	8657588.2181	
P149	P149 - P150	17.06	218°21'7"	279303.1376	8657573.0158	
P150	P150 - P151	16.00	156°26'14"	279295.8235	8657557.6023	
P151	P151 - P152	7.06	213°10'18"	279295.6829	8657547.6082	
P152	P152 - P153	5.38	143°10'8"	279291.7363	8657541.2521	
P153	P153 - P154	2.00	128°46'1"	279291.8863	8657536.4774	
P154	P154 - P155	4.00	208°49'37"	279293.7548	8657535.1571	
P155	P155 - P156	9.13	208°44'28"	279295.3976	8657531.5062	
P156	P156 - P157	11.86	183°28'23"	279284.6763	8657522.4078	
P157	P157 - P158	2.26	152°11'10"	279283.0375	8657510.6572	
P158	P158 - P159	6.07	208°43'39"	279283.8058	8657508.5302	
P159	P159 - P160	3.81	182°58'43"	279280.8895	8657502.5288	
P160	P160 - P161	4.32	157°37'36"	279281.8674	8657498.7482	
P161	P161 - P162	2.52	114°39'59"	279282.4336	8657494.4633	
P162	P162 - P163	2.15	155°8'19"	279284.8443	8657493.7199	
P163	P163 - P164	2.39	163°42'52"	279286.9708	8657494.0083
P164	P164 - P165	0.58	199°42'56"	279288.1523	8657494.6799
P165	P165 - P166	1.52	204°43'22"	279289.7114	8657485.0219
P166	P166 - P167	1.32	116°14'1"	279301.1320	8657484.4927
P167	P167 - P168	13.84	282°50'33"	279302.0834	8657485.3898
P168	P168 - P169	2.83	100°39'12"	279309.1649	8657483.3815
P169	P169 - P170	0.42	74°7'19"	279311.8271	8657484.3520
P170	P170 - P171	0.48	146°43'39"	279311.5836	8657484.6901
P171	P171 - P172	5.27	265°30'51"	279311.1470	8657484.8846
P172	P172 - P173	2.55	204°8'59"	279312.9058	8657489.8493
P173	P173 - P174	4.00	188°11'10"	279314.6678	8657491.6977
P174	P174 - P175	2.56	271°38'46"	279317.8114	8657494.1711
P175	P175 - P176	12.28	219°2'52"	279319.3331	8657492.1180
P176	P176 - P177	5.62	218°9'31"	279318.7870	8657479.8533
P177	P177 - P178	5.51	184°19'12"	279314.8398	8657475.3628
P178	P178 - P179	6.69	222°23'4"	279311.0481	8657471.4687
P179	P179 - P180	3.55	198°26'21"	279304.3667	8657471.1613
P180	P180 - P181	1.18	204°31"	279303.3861	8657467.7438
P181	P181 - P182	0.48	187°33'8"	279302.8364	8657466.8354
P182	P182 - P183	6.14	106°6'15"	279302.2345	8657466.5790
P183	P183 - P184	2.21	226°16'44"	279303.9730	8657460.6898
P184	P184 - P185	1.48	175°28'46"	279302.8722	8657458.7725
P185	P185 - P186	5.51	137°31'14"	279302.2361	8657457.4344
P186	P186 - P187	1.31	201°56'42"	279303.8837	8657452.1728
P187	P187 - P188	1.58	112°37'3"	279303.7845	8657450.8866
P188	P188 - P189	1.63	166°49'5"	279302.7828	8657449.6099
P189	P189 - P190	4.28	61°55'53"	279301.9541	8657447.9790
P190	P190 - P191	1.82	227°15'52"	279306.2286	8657446.0421
P191	P191 - P192	1.42	253°43'43"	279307.0565	8657446.6482
P192	P192 - P193	2.68	154°35'29"	279306.8423	8657445.4183
P193	P193 - P194	0.65	131°32'10"	279306.6208	8657442.7471
P194	P194 - P195	2.26	153°53'2"	279307.2756	8657442.0625
P195	P195 - P196	0.73	178°57'42"	279309.4005	8657441.2824
P196	P196 - P197	1.12	155°9'36"	279310.0866	8657441.0438
P197	P197 - P198	1.31	164°48'58"	279311.2042	8657441.1565
P198	P198 - P199	2.48	262°22'55"	279312.4288	8657441.6236
P199	P199 - P200	4.09	237°4'35"	279313.6113	8657439.4433
P200	P200 - P201	2.37	158°6'19"	279311.6804	8657435.8509
P201	P201 - P202	0.78	86°5'39"	279311.3892	8657433.5007
P202	P202 - P203	1.49	150°26'14"	279312.1668	8657433.4526
P203	P203 - P204	1.30	258°52'50"	279313.5045	8657434.1058
P204	P204 - P205	2.08	236°17'45"	279314.2884	8657433.0680
P205	P205 - P206	1.05	192°37'31"	279313.5359	8657431.1312
P206	P206 - P207	0.59	95°24'18"	279312.9446	8657430.2807
P207	P207 - P208	1.52	142°38'34"	279313.3991	8657429.8848
P208	P208 - P209	2.49	258°48'50"	279314.9214	8657429.8164
P209	P209 - P210	4.87	198°30'31"	279315.2943	8657427.3553
P210	P210 - P211	0.54	163°9'57"	279317.8834	8657423.2280
P211	P211 - P212	4.44	184°53'16"	279318.2831	8657422.8723
P212	P212 - P213	1.37	93°7'46"	279322.5578	8657421.6550
P213	P213 - P214	1.15	190°48'12"	279323.0041	8657422.8487
P214	P214 - P215	12.33	311°13'35"	279323.6593	8657423.8871
P215	P215 - P216	3.50	171°29'34"	279326.6578	8657411.9320
P216	P216 - P217	1.57	273°25'0"	279326.0196	8657408.6562
P217	P217 - P218	1.31	98°12'52"	279326.5360	8657408.1312
P218	P218 - P219	1.05	262°48'12"	279326.7921	8657406.8466
P219	P219 - P220	4.42	219°0'39"	279325.7878	8657406.5148
P220	P220 - P1	2.64	115°24'2"	279321.6554	8657408.0681

Area: 34140.83 m²
Area: 3.4140 ha
Perímetro: 1633.84 ml

JUAN ENRIQUE BUENDEZU VIEL
INGENIERO CIVIL
Reg. CIP N° 42536

MIRAFLORES
CIUDAD HEROICA
RUMBO AL BICENTENARIO

ALCALDE:
Dr. Luis Molina Arles

GERENTE DE OBRAS Y SERVICIOS PÚBLICOS:
Arq. Antonio Monsalve

SUB GERENTE DE OBRAS PÚBLICAS:
Ing. Cesar Palomino

PROYECTO:
CREACION DE LA PLAZA BICENTENARIO DE MIRAFLORES EN EL MALECON DE ARMENDARIZ, DISTRITO DE MIRAFLORES

ESPECIALISTA:
ARQ: LILIANA MILAGROS BENDEZU VELARDE
CAP: 5023

PLANO:
Planta
PLANO EXISTENTE

Escala:
A1: 1/750
A3: 1/1500

Fecha:
Dic - 2019

Lámina:
E-01

MUNICIPALIDAD DE MIRAFLORES
CESAR AUGUSTO PALOMINO GALVAN
Subgerente
V°B°

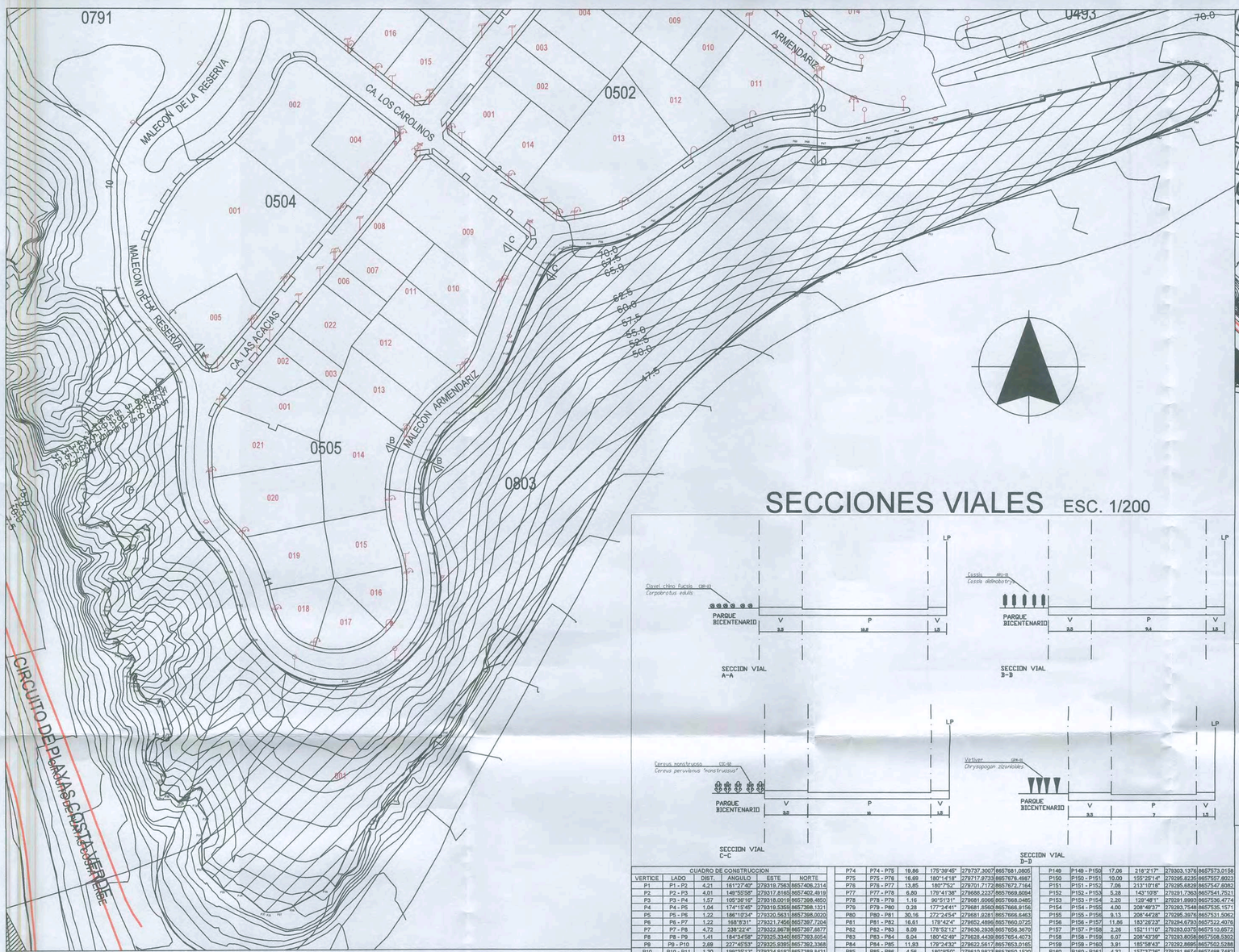

UBICACIÓN ESC. 1/500

SECCIONES VIALES ESC. 1/200

CUADRO DE CONSTRUCCION					
VERTICE	LADO	DIST.	ANGULO	ESTE	NORTE
P1	P1 - P2	4.21	181°27'40"	279319.7563	8657406.3314
P2	P2 - P3	4.01	148°50'58"	279317.8165	8657402.4919
P3	P3 - P4	1.57	195°38'16"	279318.0019	8657398.4850
P4	P4 - P5	1.04	174°15'45"	279319.5355	8657398.1311
P5	P5 - P6	1.22	186°13'34"	279320.5631	8657398.0020
P6	P6 - P7	1.22	168°83'31"	279321.7456	8657397.7204
P7	P7 - P8	4.72	238°12'47"	279322.8679	8657397.8018
P8	P8 - P9	1.41	184°34'58"	279325.3340	8657393.6054
P9	P9 - P10	2.69	227°45'53"	279325.8385	8657392.3368
P10	P10 - P11	1.30	199°35'12"	279324.8162	8657389.8431
P11	P11 - P12	0.50	211°31'11"	279324.0461	8657388.8712
P12	P12 - P13	4.28	107°57'56"	279323.5724	8657388.7245
P13	P13 - P14	0.34	88°25'13"	279323.5065	8657384.4475
P14	P14 - P15	2.01	159°32'28"	279323.8526	8657384.4518
P15	P15 - P16	0.91	180°23'28"	279325.7333	8657385.1766
P16	P16 - P17	5.82	241°18'48"	279326.5724	8657385.4690
P17	P17 - P18	1.06	87°38'46"	279331.0748	8657381.6551
P18	P18 - P19	0.53	266°20'41"	279331.4064	8657382.6671
P19	P19 - P20	1.10	140°23'31"	279331.9223	8657382.5339
P20	P20 - P21	0.61	96°43'36"	279332.6147	8657383.0065
P21	P21 - P22	0.48	278°23'49"	279332.7203	8657383.7798
P22	P22 - P23	1.01	118°55'32"	279333.1957	8657383.6665
P23	P23 - P24	0.27	237°30'45"	279333.5182	8657384.6257
P24	P24 - P25	0.42	161°2'43"	279333.7784	8657384.6903
P25	P25 - P26	0.23	207°13'3"	279334.1316	8657384.4177
P26	P26 - P27	6.17	155°9'41"	279334.3616	8657384.4404
P27	P27 - P28	1.36	258°20'47"	279339.8884	8657385.2020
P28	P28 - P29	6.73	238°17'17"	279340.9868	8657387.6740
P29	P29 - P30	6.79	127°6'43"	279338.7302	8657380.6020
P30	P30 - P31	7.40	237°42'35"	279342.8071	8657375.398
P31	P31 - P32	13.23	158°43'48"	279340.1798	8657368.2521
P32	P32 - P33	12.28	134°48'52"	279340.2778	8657355.0237
P33	P33 - P34	7.12	147°6'3"	279349.0431	8657346.4584
P34	P34 - P35	11.96	207°48'45"	279356.0207	8657345.0464
P35	P35 - P36	1.97	151°2'5"	279365.2803	8657337.4758
P36	P36 - P37	3.98	166°10'22"	279367.2172	8657337.1037
P37	P37 - P38	5.11	165°32'16"	279371.1898	8657337.3983
P38	P38 - P39	15.18	169°11'12"	279376.0495	8657338.5460
P39	P39 - P40	9.10	160°9'24"	279389.3622	8657346.2544
P40	P40 - P41	10.59	163°47'25"	279395.3718	8657353.1032
P41	P41 - P42	15.45	192°34'37"	279399.8637	8657362.6931
P42	P42 - P43	11.59	190°5'22"	279409.3066	8657374.5219
P43	P43 - P44	20.55	164°34'49"	279417.8896	8657382.7142
P44	P44 - P45	13.86	189°46'54"	279428.8839	8657400.0755
P45	P45 - P46	6.52	157°21'1"	279439.1786	8657410.3531
P46	P46 - P47	6.04	192°40'30"	279440.3171	8657416.5177
P47	P47 - P48	17.86	187°4'23"	279443.5015	8657421.8528
P48	P48 - P49	7.98	210°59'59"	279454.7735	8657435.8337
P49	P49 - P50	21.11	144°21'43"	279462.2463	8657438.3717
P50	P50 - P51	25.53	173°58'11"	279472.1214	8657435.8188
P51	P51 - P52	25.53	180°15'22"	279486.1913	8657478.3219
P52	P52 - P53	12.77	180°42'60"	279498.3614	8657500.7894
P53	P53 - P54	6.38	181°5'45"	279504.5893	8657511.9165
P54	P54 - P55	31.86	185°40'33"	279507.8355	8657517.4121
P55	P55 - P56	30.57	189°9'9"	279526.6832	8657543.1011
P56	P56 - P57	39.92	189°11'55"	279546.4604	8657572.4615
P57	P57 - P58	11.88	186°11'5"	279580.6478	8657588.1758
P58	P58 - P59	7.99	183°32'56"	279591.0146	8657594.1805
P59	P59 - P60	15.98	182°15'30"	279598.1622	8657597.7461
P60	P60 - P61	24.55	182°11'25"	279612.7284	8657604.3179
P61	P61 - P62	100.57	179°13'41"	279635.4776	8657613.5476
P62	P62 - P63	8.42	180°9'23"	279728.1526	8657652.6088
P63	P63 - P64	8.09	180°59'26"	279735.9084	8657655.8775
P64	P64 - P65	5.81	173°23'9"	279743.4173	8657658.8897
P65	P65 - P66	2.43	185°40'51"	279748.5240	8657661.8592
P66	P66 - P67	4.10	162°37'13"	279750.3085	8657663.3112
P67	P67 - P68	3.77	158°44'30"	279752.3426	8657666.8985
P68	P68 - P69	3.60	165°43'19"	279752.9748	8657670.5343
P69	P69 - P70	4.20	156°38'36"	279752.6797	8657674.1589
P70	P70 - P71	4.18	156°20'13"	279750.7035	8657677.8758
P71	P71 - P72	3.64	155°48'32"	279747.4217	8657680.4652
P72	P72 - P73	3.71	168°47'28"	279743.8894	8657681.3514
P73	P73 - P74	2.92	168°7'36"	279740.1853	8657681.5374
P74	P74 - P75	19.86	175°39'45"	279737.3007	8657681.0805
P75	P75 - P76	16.69	180°14'18"	279717.9733	8657678.4987
P76	P76 - P77	13.85	180°7'52"	279701.7172	8657672.7164
P77	P77 - P78	6.80	176°41'36"	279688.2237	8657669.6094
P78	P78 - P79	1.16	90°51'31"	279681.6066	8657668.0485
P79	P79 - P80	0.28	177°24'41"	279681.8582	8657666.9156
P80	P80 - P81	30.16	272°24'54"	279681.9281	8657666.6463
P81	P81 - P82	16.61	179°42'4"	279652.4896	8657660.0725
P82	P82 - P83	8.09	178°52'17"	279636.2936	8657658.3670
P83	P83 - P84	6.04	180°42'49"	279628.4438	8657654.4073
P84	P84 - P85	11.93	179°24'32"	279622.5617	8657653.0165
P85	P85 - P86	4.56	180°9'30"	279610.8623	8657650.1320
P86	P86 - P87	14.04	188°54'50"	279606.5524	8657649.0697
P87	P87 - P88	7.06	190°15'10"	279592.5826	8657647.8908
P88	P88 - P89	4.74	177°74'42"	279585.5154	8657648.5615
P89	P89 - P90	11.74	166°23'51"	279580.7752	8657648.7682
P90	P90 - P91	11.82	164°16'0"	279569.2576	8657646.5078
P91	P91 - P92	8.43	173°38'5"	279558.7151	8657641.1735
P92	P92 - P93	9.45	178°23'2"	279550.8118	8657635.8730
P93	P93 - P94	14.16	181°11'9"	279543.2490	8657630.3460
P94	P94 - P95	9.44	179°25'20"	279531.9194	8657622.2683
P95	P95 - P96	4.72	182°44'55"	279523.9196	8657616.8042
P96	P96 - P97	7.08	185°46'4"	279519.8417	8657614.2591
P97	P97 - P98	11.81	192°12'6"	279513.8246	8657611.0619
P98	P98 - P99	4.99	187°14'0"	279502.2020	8657608.0774
P99	P99 - P100	6.67	178°22'14"	279497.2489	8657607.4335
P100	P100 - P101	2.49	175°39'48"	279490.6552	8657606.3849
P101	P101 - P102	1.68	175°6'0"	279488.2314	8657605.8078
P102	P102 - P103	3.93	164°9'5"	279486.6331	8657605.2600
P103	P103 - P104	4.11	163°27'3"	279483.3761	8657603.0741
P104	P104 - P105	5.56	170°27'6"	279480.7704	8657599.8651
P105	P105 - P106	13.31	174°51'50"	279475.0055	8657595.0661
P106	P106 - P107	16.11	176°26'30"	279472.4311	8657582.8780
P107	P107 - P108	5.36	179°49'7"	279466.6045	8657567.8547
P108	P108 - P109	21.25	194°4'40"	279464.6830	8657562.8536
P109	P109 - P110	10.70	183°33'9"	279452.4633	8657545.5634
P110	P110 - P111	5.36	177°53'20"	279444.4306	8657538.4936
P111	P111 - P112	6.68	173°9'58"	279440.5431	8657534.8080
P112	P112 - P113	6.70	168°47'43"	279436.2825	8657529.6684
P113	P113 - P114	5.35	173°47'25"	279432.8896	8657523.8359
P114	P114 - P115	19.66	167°48'19"	279430.8781	8657518.8164
P115	P115 - P116	5.38	189°9'23"	279428.8325	8657508.4532
P116	P116 - P117	2.69	176°35'55"	279428.8262	8657503.0744
P117	P117 - P118	3.97	170°24'15"	279428.8824	8657500.3933
P118	P118 - P119	6.73	169°57'24"	279429.8714	8657496.5213
P119	P119 - P120	8.00	188°0'15"	279432.4963	8657490.3296
P120	P120 - P121	8.03	187°59'5"	279434.5633	8657482.5996
P121	P121 - P122	5.35	184°14'27"	279435.8403	8657474.6252
P122	P122 - P123	6.69	188°47'46"	279435.7967	8657469.2772
P123	P123 - P124	9.29	181°35'21"	279435.0816	8657462.8268
P124	P124 - P125	10.03	198°11'53"	279432.2764	8657453.7741
P125	P125 - P126	9.74	188°42'12"	279426.6828	8657445.4458
P126	P126 - P127	9.77	186°13'36"	279420.1045	8657438.2664
P127	P127 - P128	13.89	195°33'45"	279411.7482	8657433.1994
P128	P128 - P129	13.64	199°39'48"	279398.3776	8657429.4488
P129	P129 - P130	29.16	210°7'39"	279384.7757	8657430.3986
P130	P130 - P131	9.77	208°16'18"	279360.6319	8657446.7584
P131	P131 - P132	5.91	191°44'11"	279356.1064	8657455.4125
P132	P132 - P133	7.97	181°33'35"	279354.4208	8657461.0742
P133	P133 - P134	5.94	175°39'34"	279352.3553	8657468.7724
P134	P134 - P135	9.72	168°2'45"	279350.3877	8657474.3701
P135	P135 - P136	9.87	171°28'19"	279345.3774	8657482.7030
P136	P136 - P137	17.76	194°23'1"	279339.0977	8657490.3149
P137	P137 - P138	18.75	200°11'14"	279331.5515	8657506.3893
P138	P138 - P139	7.86	181°10'11"	279329.8472	8657526.0682
P139	P139 - P140	11.79	175°35'29"	279330.6869	8657533.8842
P140	P140 - P141	5.84	169°31'	279331.0713	8657545.6718
P141	P141 - P142	7.81	165°9'38"	279330.1310	8657551.5366
P142	P142 - P143	5.84	167°32'38"	279326.8616	8657558.6753
P143	P143 - P144	15.73	176°35'18"	279323.4336	8657563.4602
P144	P144 - P145	7.82	183°7'3"	279313.3621	8657575.5427
P145	P145 - P146	3.93	187°15'33"	279308.8281	8657579.8448
P146	P146 - P147	3.89	188°2'18"	279306.6862	8657585.3147
P147	P147 - P148	5.85	112°52'48"	279305.3415	8657588.9630
P148	P148 - P149	16.60	74°15'9"	279299.5006	8657589.2161
P149	P149 - P150	17.06	218°2'17"	279303.1376	8657573.0158
P150	P150 - P151	10.00	155°25'14"	279295.6235	8657557.8923
P151	P151 - P152	7.06	212°10'16"	279285.6828	8657547.6082
P152	P152 - P153	5.28	143°10'9"	279281.7363	8657541.7521
P153	P153 - P154	2.20	128°48'1"	279281.8993	8657536.4774
P154	P154 - P155	4.00	208°48'37"	279283.7548	8657535.1571
P155	P155 - P156	5.13	208°44'28"	279285.9976	8657531.5062
P156	P156 - P157	11.86	183°28'23"	279284.6793	8657522.4078
P157	P157 - P158	2.28	152°11'10"	279283.0375	8657510.6572
P158	P158 - P159	6.07	208°43'39"	279281.8058	8657508.5302
P159	P159 - P160	3.91	185°58'43"	279282.8895	8657502.5288
P160	P160 - P161	4.32	157°37'39"	279281.8674	8657498.7482
P161	P161 - P162	2.52	114°36'59"	279282.4336	8657494.4633
P162	P162 - P163	2.15	155°8'19"	279284.8442	8657493.7189
P163	P163 - P164	2.39	163°42'52"	279286.9708	8657494.0083
P164	P164 - P165	6.56	199°42'56"	279289.1523	8657494.9799
P165	P165 - P166	1.52	204°43'22"	279289.7114	8657495.0219
P166	P166 - P167	1.32	118°14'41"	279291.1320	8657494.4927
P167	P167 - P168	13.84	282°50'33"	279302.0934	8657495.3986
P168	P168 - P169	2.83	100°39'12"	279309.1649	8657483.3815
P169	P169 - P170	0.42	74°7'19"	279311.8271	8657484.3520
P170	P170 - P171	6.48	148°42'39"	279311.5838	8657484.6901
P171	P171 - P172	5.27	265°30'51"	279311.1470	8657484.8846
P172	P172 - P173	2.55	204°15'9"	279312.8058	8657489.8493
P173	P173 - P174	4.00	188°11'10"	279313.4672	8657491.6877
P174	P174 - P175	2.58	271°38'46"	279317.8114	8657494.1711
P175	P175 - P176	12.28	219°25'2"	279315.3331	8657492.1180
P176	P176 - P177	5.92	218°9'31"	279313.7870	8657478.8533
P177	P177 - P178	1.31	184°18'12"	279311.4398	8657475.3633
P178	P178 - P179	6.69	222°23'4"	279311.0481	8657471.4687
P179	P179 - P180	3.55	108°29'21"	279304.3867	8657471.1613
P180	P180 - P181	1.18	204°31'	279303.3981	8657467.7438
P181	P181 - P182	6.48	197°33'8"	279302.6364	8657466.8354
P182	P182 - P183	6.14	106°6'15"	279303.2345	8657466.5780
P183	P183 - P184	2.21	226°16'44"	279303.9720	8657460.6898
P184	P184 - P185	1.48	175°28'49"	279302.8722	8657458.7725
P185	P185 - P186	5.51	137°31'14"	279303.2381	8657457.4344
P186	P186 - P187	1.31	201°56'42"	279303.8657	8657452.1728
P187	P187 - P188	1.58	212°37'3"	279303.7543	8657450.8666
P188	P188 - P189	1.83	188°48'5"	279302.7926	8657449.6989
P189	P189 - P190	4.28	61°35'31"	279301.9541	8657447.9790
P190	P190 - P191	1.92	227°15'52"	279306.2298	8657446.0421
P191	P191 - P192	1.42	253°43'43"	279307.5565	8657446.6482
P192	P192 - P193	2.68	154°36'29"	279306.8422	8657445.4183
P193	P193 - P194	0.65	131°32'10"	279306.6208	8657442.7471
P194	P194 - P195	2.26	153°53'2"	279307.2756	8657442.0625
P195	P195 - P196	0.73	178°57'42"	279309.4005	8657441.262
P196	P196 - P197	1.12	155°6'36"	279310.0880	8657441.0438
P197	P197 - P198	1.31	164°48'38"	279311.2042	8657441.1565
P198	P198 - P199	2.48	262°22'55"	279312.4238	8657441.4325
P199	P199 - P200	4.09	237°4'35"	279313.6113	8657439.4433
P200	P200 - P201	2.37	158°16'01"	279311.6604	8657435.8509
P201	P201 - P202	0.78	86°55'39"	279311.3882	8657433.5007
P202	P202 - P203	1.49	150°28'14"	279312.1868	8657433.4526
P203	P203 - P204	1.30	208°52'50"	279313.5045	8657434.1058
P204	P204 - P205	2.08	238°17'45"	279314.2884	8657433.0680
P205	P205 - P206	1.05	192°53'31"	279313.5359	8657431.1312
P206	P206 - P207	0.59	95°24'19"	279312.9846	8657430.2607
P207	P207 - P208	1.52	142°58'4"	279313.3991	8657429.8848
P208	P208 - P209	2.48	258°48'50"	279314.9214	8657429.8164
P209	P209 - P210	0.59	90°30'11"	279315.2843	8657427.3553
P210	P210 - P211	0.54	183°8'57"	279317.8834	8657423.2290
P211	P211 - P212	4.44	154°53'16"	279318.2831	8657422.8723
P212	P212 - P213	1.37	83°7'46"	279322.5578	8657421.6550
P213	P213 - P214	1.15	195°48'12"	279323.0041	8657422.9467
P214	P214 - P215	12.33	311°7'35"	279323.6593	8657423.8671
P215	P215 - P216	3.55	171°39'24"	279328.6570	8657411.0920
P216	P216 - P217	1.57	273°25'0"	279328.0190	8657408.6562
P217	P217 - P218	1.31	98°12'52"	279328.5360	8657408.1312
P218	P218 - P219	1.05	282°46'12"	279326.7361	8657406.8466
P219	P219 - P220	4.42	218°0'30"	279325.7876	8657406.5148
P220	P220 - P1	2.64	115°24'2"	279321.6554	8657409.0681

Area: 3414O.83 m²
Area: 3.41408 ha
Perimetro: 1633.84 ml

LOCALIZACIÓN ESC. 1/5000

ÁMBITO	: ZRE
SECTOR	: C
ZONIFICACIÓN	: ZP
DEPARTAMENTO	: LIMA
PROVINCIA	: LIMA
DISTRITO	: MIRAFLORES
COD, CATASTRAL	: 0803001

CUADRO NORMATIVO

PARÁMETROS		NORMATIVO	PROYECTO
USOS		ZONA TURISTICA 2 (ZT-2)	Area estabilización de taludes y tratamiento paisajista, miradores, paseos, area libre, jardines,)
% ÁREA LIBRE		60%	98.72%
ALTURA MÁXIMA			
RETIRO MÍNIMO	Frontal	3.00	
	Lateral	NO APLICA	NO APLICA
	Posterior	NO APLICA	NO APLICA
ALINEAMIENTO FACHADA		NO APLICA	NO APLICA
ÁREA DE LOTE NORMATIVO		NO APLICA	NO APLICA
FRENTE MÍNIMO NORMATIVO		NO APLICA	NO APLICA
N° ESTACIONAMIENTO			

CUADRO DE ÁREAS (m²)

PISOS/ NIVELES	Nueva (*)	TOTAL
NIVEL +61.00	309.26 M2	309.26M2
NIVEL +47.35	114.67 M2	114.67 M2
TOTAL	423.93 M2	423.93 M2
AREA DE PLATAFORMAS		1552.82M2
AREA DE ESCALERAS		203.72M2
AREA DE RAMPAS		2848.90M2
ÁREA DE SENDEROS		813.84 M2
AREA TERRENO		34140.83 m²
ÁREA LIBRE	(98.72) %	28,297.62M2

MIRAFLORES CIUDAD HEROICA RUMBO AL BICENTENARIO

ALCALDE:
Dr. Luis Molina Arles

GERENTE DE OBRAS Y SERVICIOS PÚBLICOS:
Arq. Antonio Monsalve

SUB GERENTE DE OBRAS PÚBLICAS:
Ing. Cesar Palomino

PROYECTO:
CREACION DEL PARQUE BICENTENARIO DE MIRAFLORES, EN EL MALECON ARMENDARIZ DE MIRAFLORES, DEL DISTRITO DE MIRAFLORES

ESPECIALISTA:
ARQ: LILIANA MILAGROS BENDEZU VELARDE
CAP: 5023

FIRMA DEL ADMIISTRADO

FIRMA Y SELLO DEL PROFESIONAL

PROYECTO
CREACION DEL PARQUE BICENTENARIO DE MIRAFLORES, EN EL MALECON ARMENDARIZ DE MIRAFLORES, DEL DISTRITO DE MIRAFLORES

PLANO:
UBICACION Y LOCALIZACION

Escala:	Fecha:
INDICADA	DIC - 2019

Lámina:
U-01

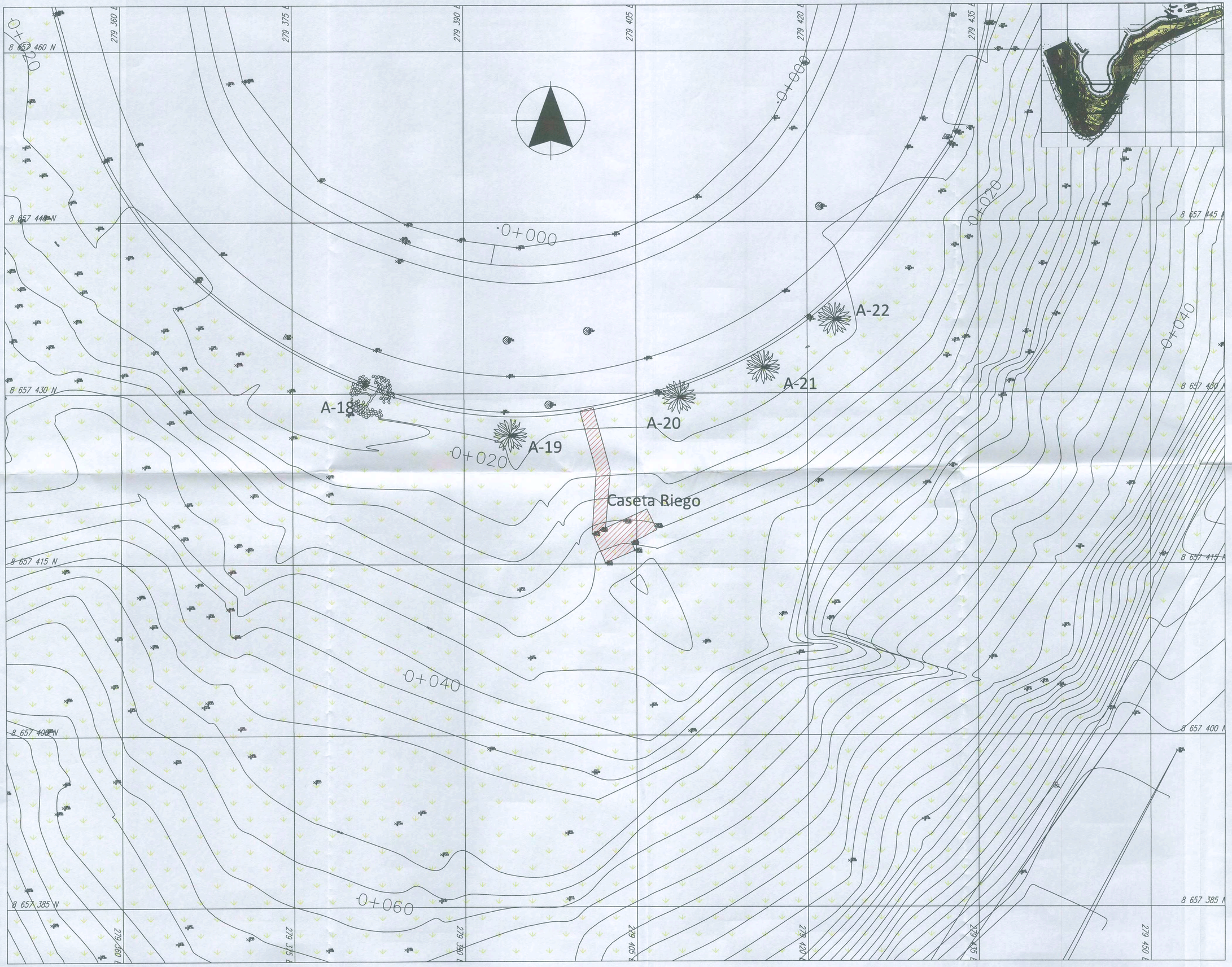

MIRAFLORES
CIUDAD HEROICA
RUMBO AL BICENTENARIO

ALCALDE:

Dr. Luis Molina Arles

GERENTE DE OBRAS Y SERVICIOS PÚBLICOS:

Arq. Antonio Monsalve

SUB GERENTE DE OBRAS PÚBLICAS:

Ing. Cesar Palomino

PROYECTO:

CREACION DE LA PLAZA BICENTENARIO DE MIRAFLORES EN EL MALECON DE ARMENDARIZ, DISTRITO DE MIRAFLORES

ESPECIALISTA:

ARQ: LILIANA MILAGROS BENDEZU VELARDE
CAP: 5023

PLANO:

Planta
PLANO DE DEMOLICION

Escala:	Fecha:
A1: 1/150 A3: 1/300	Dic - 2019

Lámina:

D-01

MUNICIPALIDAD DE MIRAFLORES
CESAR AUGUSTO PALOMINO GALVAN
Subgerente
V°B°
Subgerencia Obras Públicas

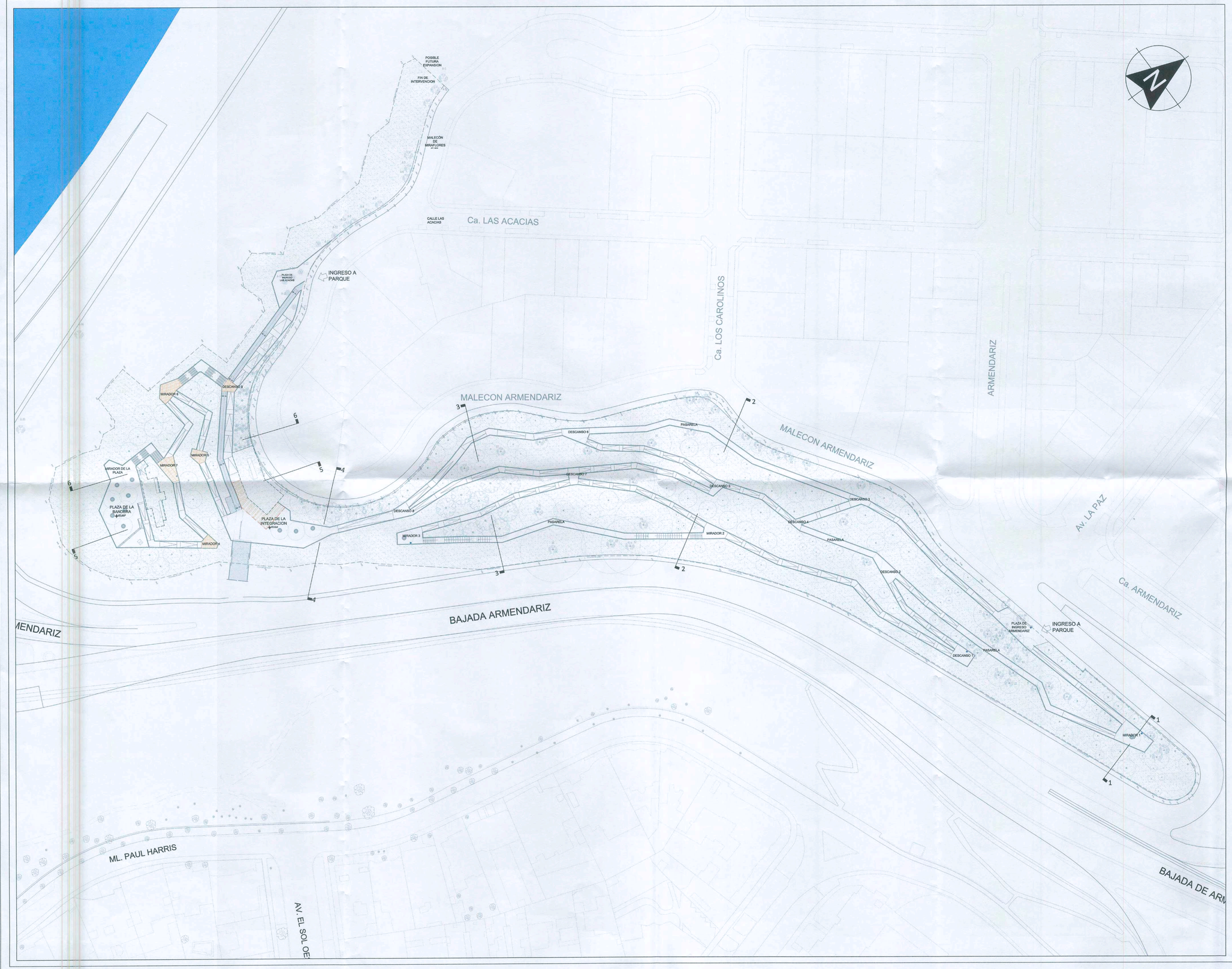

MIRAFLORES
CIUDAD HEROICA
RUMBO AL BICENTENARIO

ALCALDE:

Dr. Luis Molina Arles

GERENTE DE OBRAS Y SERVICIOS PÚBLICOS:

Arq. Antonio Monsalve

SUB GERENTE DE OBRAS PÚBLICAS:

Ing. Cesar Palomino

PROYECTO:

CREACION DEL PARQUE BICENTENARIO DE MIRAFLORES, EN EL MALECON ARMENDARIZ DE MIRAFLORES, DISTRITO DE MIRAFLORES

ESPECIALISTA:

ARQ: LILIANA MILAGROS BENDEZU VELARDE
CAP: 5023

PLANO:

PLANTA GENERAL

Escala: 1:750

Fecha: Dic - 2019

Lámina:

PG

MIRAFLORES
CIUDAD HEROICA
RUMBO AL BICENTENARIO

ALCALDE:
Dr. Luis Molina Arles

GERENTE DE OBRAS Y SERVICIOS PÚBLICOS:
Arq. Antonio Monsalve

SUB GERENTE DE OBRAS PÚBLICAS:
Ing. Cesar Palomino

PROYECTO:
CREACION DEL PARQUE BICENTENARIO DE MIRAFLORES, EN EL MALECON ARMENDARIZ DE MIRAFLORES, DISTRITO DE MIRAFLORES

ESPECIALISTA:
ARQ: LILIANA MILAGROS BENDEZU VELARDE
CAP: 5023

PLANO:
LILIANA MILAGROS BENDEZU VELARDE
CAP: 5023
PLANTA GENERAL
SECTOR 1

Escala:	Fecha:
1:250	Dic - 2019

Lámina:
MUNICIPALIDAD DE MIRAFLORES
CESAR AUGUSTO PALOMINO GALVAN
Subgerente
V°B°
Subgerencia Obras Públicas
DU-01
MUNICIPALIDAD DE MIRAFLORES
JOSÉ ALBERTO ONOFRE CONTORAL
Subgerente
V°B°
Subgerencia de Obras Públicas

MIRAFLORES
CIUDAD HEROICA
RUMBO AL BICENTENARIO

ALCALDE:

Dr. Luis Molina Arles

GERENTE DE OBRAS Y SERVICIOS PÚBLICOS:

Arq. Antonio Monsalve

SUB GERENTE DE OBRAS PÚBLICAS:

Ing. Cesar Palomino

PROYECTO:

CREACION DEL PARQUE BICENTENARIO DE MIRAFLORES, EN EL MALECON ARMENDARIZ DE MIRAFLORES, DISTRITO DE MIRAFLORES

ESPECIALISTA:

ARQ: LILIANA MILAGROS BENDEZU VELARDE
CAP: 5023

PLANO:

ING. ENRIQUE BENDEZU VELARDE
INGENIERO CIVIL
Reg. CIP N° 42-8

PLANTA GENERAL SECTOR 2

Escala:	Fecha:
1:250	Dic - 2019

Lámina:

MUNICIPALIDAD DE MIRAFLORES
JOSE ALBERTO ONO CONDORAL
Subgerente
V°B°
Subgerencia de Obras Públicas

DU-02

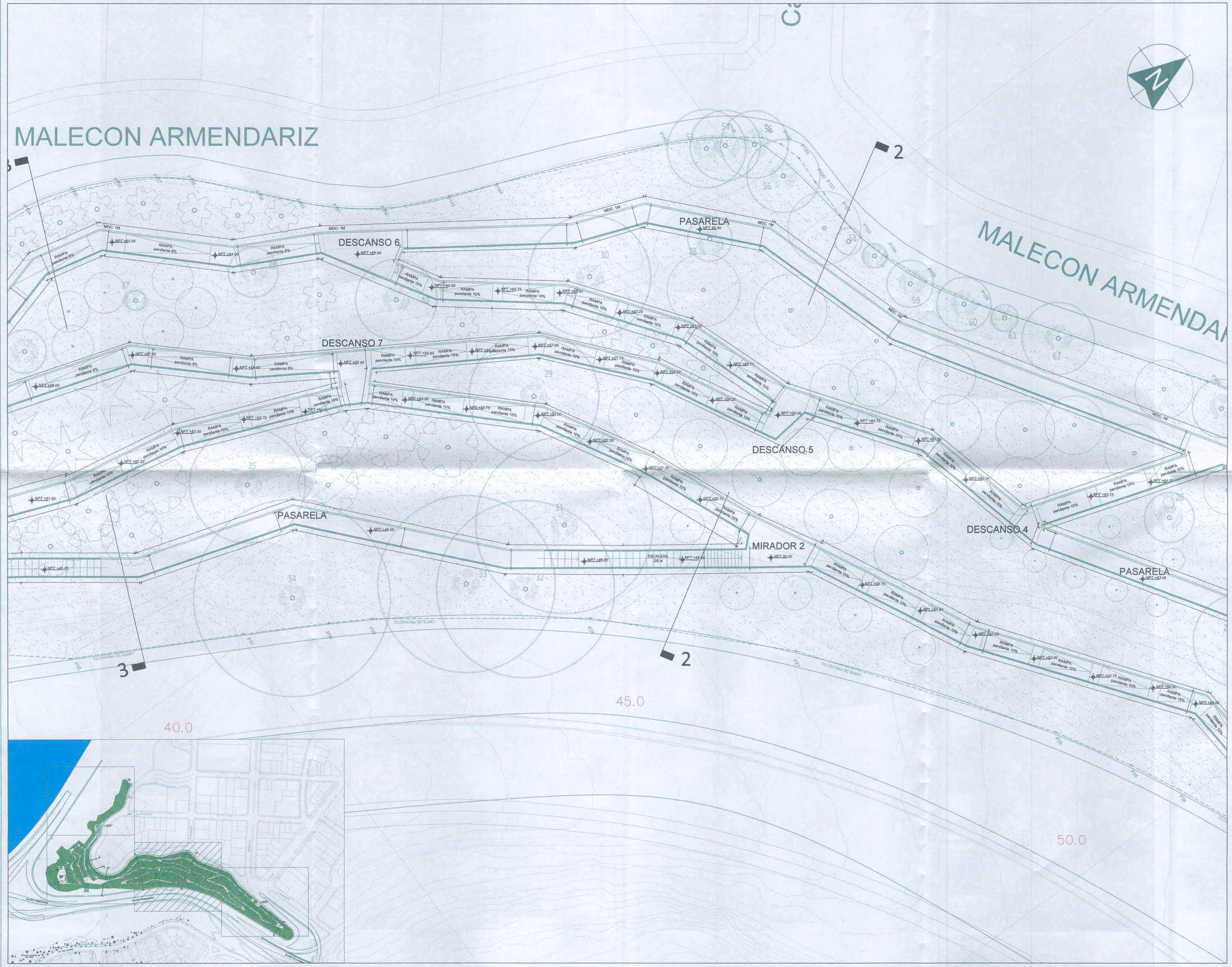

MIRAFLORES
CIUDAD HEROICA
RUMBO AL BICENTENARIO

ALCALDE:

Dr. Luis Molina Arles

GERENTE DE OBRAS Y SERVICIOS PÚBLICOS:

Arq. Antonio Monsalve

SUB GERENTE DE OBRAS PÚBLICAS:

Ing. Cesar Palomino

PROYECTO:

CREACION DEL PARQUE BICENTENARIO DE MIRAFLORES, EN EL MALECON ARMENDARIZ DE MIRAFLORES, DISTRITO DE MIRAFLORES

ESPECIALISTA:

ARQ: LILIANA MILAGROS BENDEZU VELARDE
CAP: 5023

PLANO:

LMS ENRIQUE BENDEZU VELARDE
INGENIERO CIVIL

PLANTA GENERAL SECTOR 3

Escala:	Fecha:
1:250	Dic - 2019

Lámina:

MUNICIPALIDAD DE MIRAFLORES
CESAR AUGUSTO PALOMINO CALVAN
Subgerente
V°B°
Subgerencia Obras Públicas

DU-03

MIRAFLORES
CIUDAD HEROICA
RUMBO AL BICENTENARIO

ALCALDE:
Dr. Luis Molina Arles

GERENTE DE OBRAS Y SERVICIOS PÚBLICOS:
Arq. Antonio Monsalve

SUB GERENTE DE OBRAS PÚBLICAS:
Ing. Cesar Palomino

PROYECTO:
CREACION DEL PARQUE BICENTENARIO DE MIRAFLORES, EN EL MALECON ARMENDARIZ DE MIRAFLORES, DISTRITO DE MIRAFLORES

ESPECIALISTA:
ARQ: LILIANA MILAGROS BENDEZU VELARDE
CAP: 5023

PLANO:
PLANTA GENERAL SECTOR 4

Escala:	Fecha:
1:250	Dic - 2019

Lámina:
DU-04

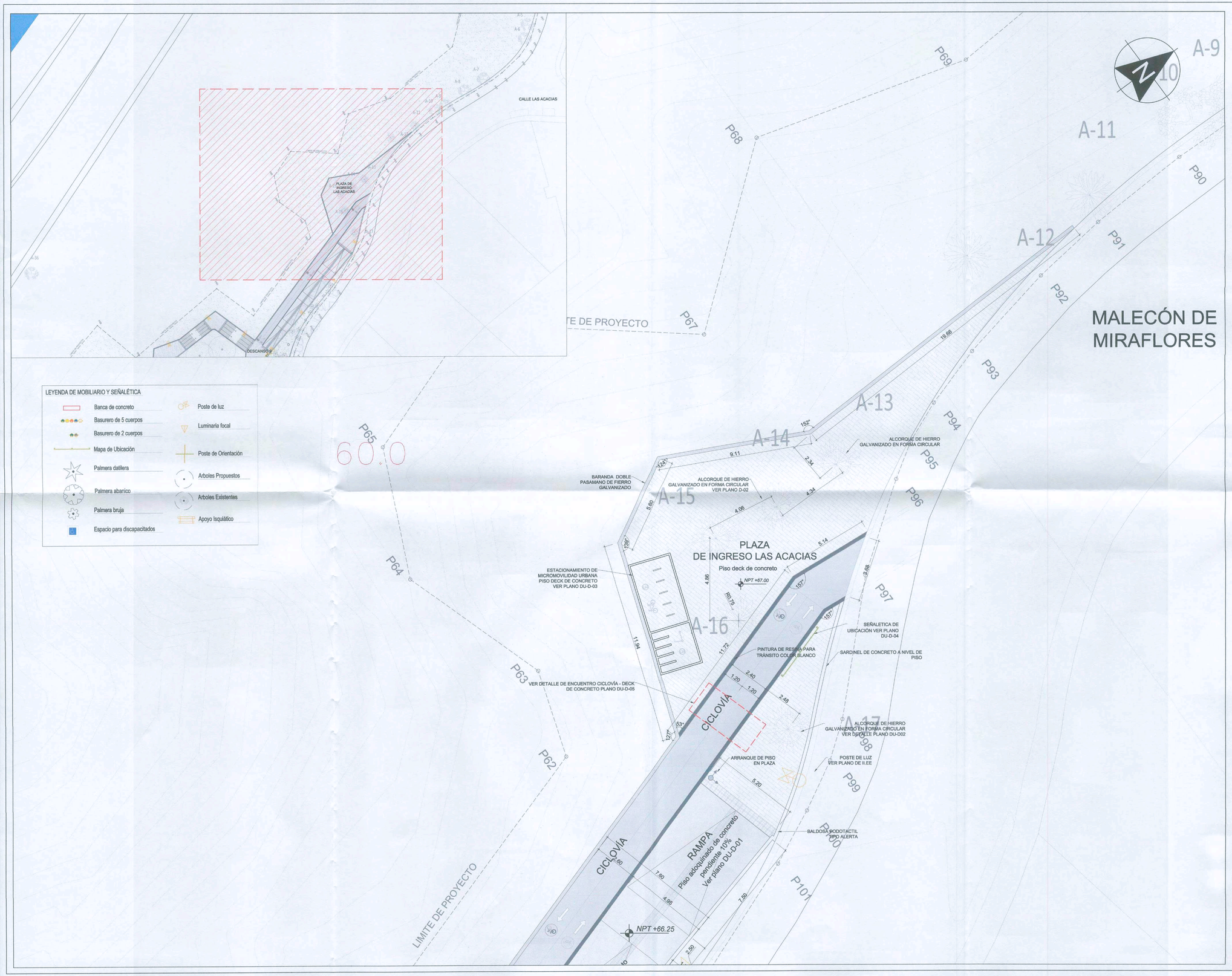

MALECÓN DE MIRAFLORES

MIRAFLORES
CIUDAD HEROICA
RUMBO AL BICENTENARIO

ALCALDE:

Dr. Luis Molina Arles

GERENTE DE OBRAS Y SERVICIOS PÚBLICOS:

Arq. Antonio Monsalve

SUB GERENTE DE OBRAS PÚBLICAS:

Ing. Cesar Palomino

PROYECTO:

CREACION DEL PARQUE BICENTENARIO DE MIRAFLORES, EN EL MALECON ARMENDARIZ DE MIRAFLORES, DISTRITO DE MIRAFLORES

ESPECIALISTA:

ARQ: LILIANA MILAGROS BENDEZU VELARDE
CAP: 5023

PLANO:

DISEÑO URBANO:

PLANO DE SENDEROS, CAMINOS, CIRCULACIÓN Y DISTRIBUCIÓN DE PLAZAS

PLAZA LAS ACACIAS

Escala:	Fecha:
1:100	Dic - 2019

Lámina:

DU-05

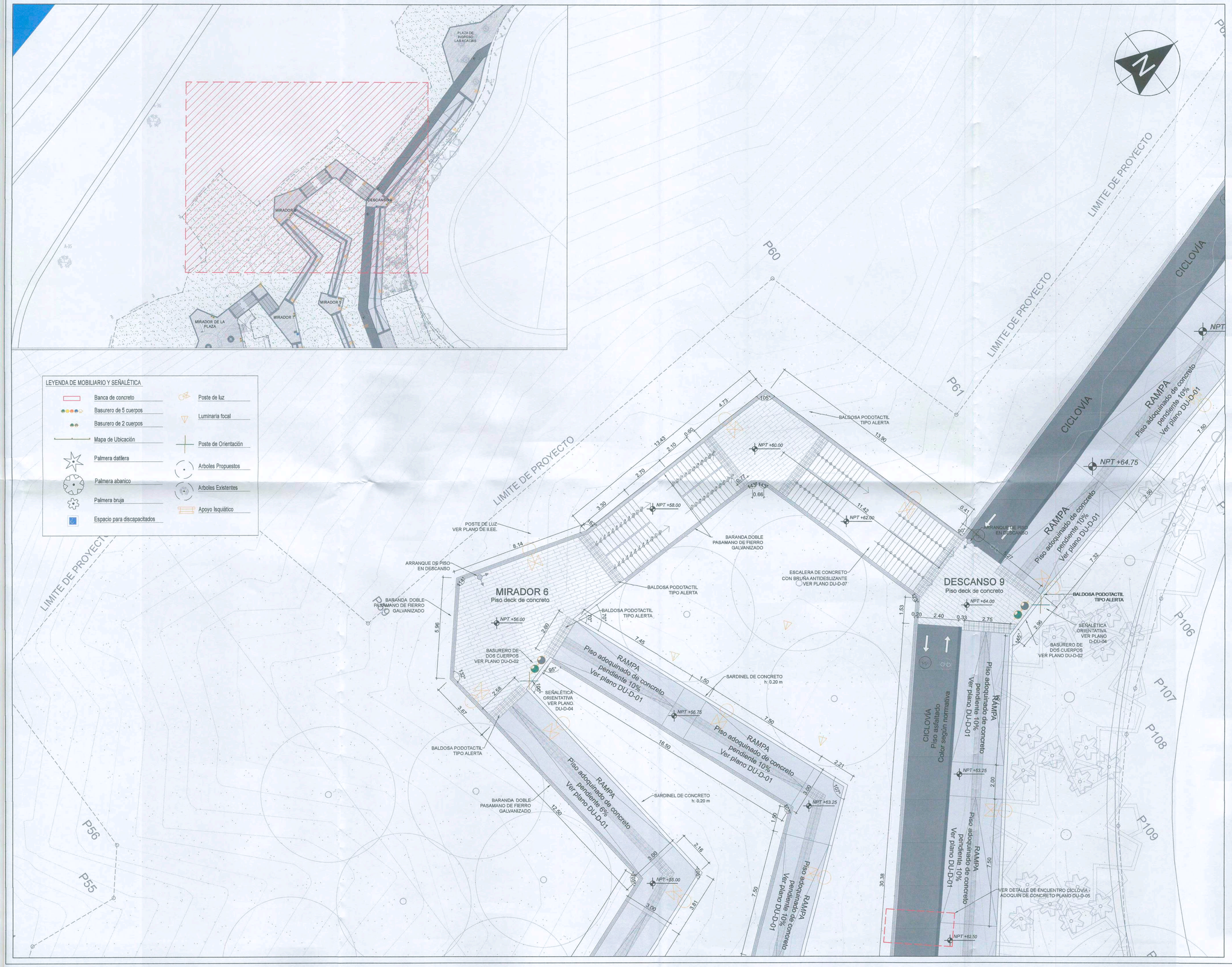

MIRAFLORES
CIUDAD HEROICA
RUMBO AL BICENTENARIO

ALCALDE:

Dr. Luis Molina Arles

GERENTE DE OBRAS Y SERVICIOS PÚBLICOS:

Arq. Antonio Monsalve

SUB GERENTE DE OBRAS PÚBLICAS:

Ing. Cesar Palomino

PROYECTO:

CREACION DEL PARQUE BICENTENARIO DE MIRAFLORES, EN EL MALECON ARMENDARIZ DE MIRAFLORES, DISTRITO DE MIRAFLORES

ESPECIALISTA:

ARQ: LILIANA MILAGROS BENDEZU VELARDE
CAP: 5023

PLANO:

DISEÑO URBANO

PLANO DE SENDEROS, CAMINOS, CIRCULACIÓN Y DISTRIBUCIÓN DE PLAZAS

MIRADOR 6 - DESCANSO 9

Escala:	Fecha:
1:100	Dic - 2019

Lámina:

MUNICIPALIDAD DE MIRAFLORES
JOSE ALBERTO ONO MATURAL
Subgerente
Subgerencia de Obras Públicas

DU-06

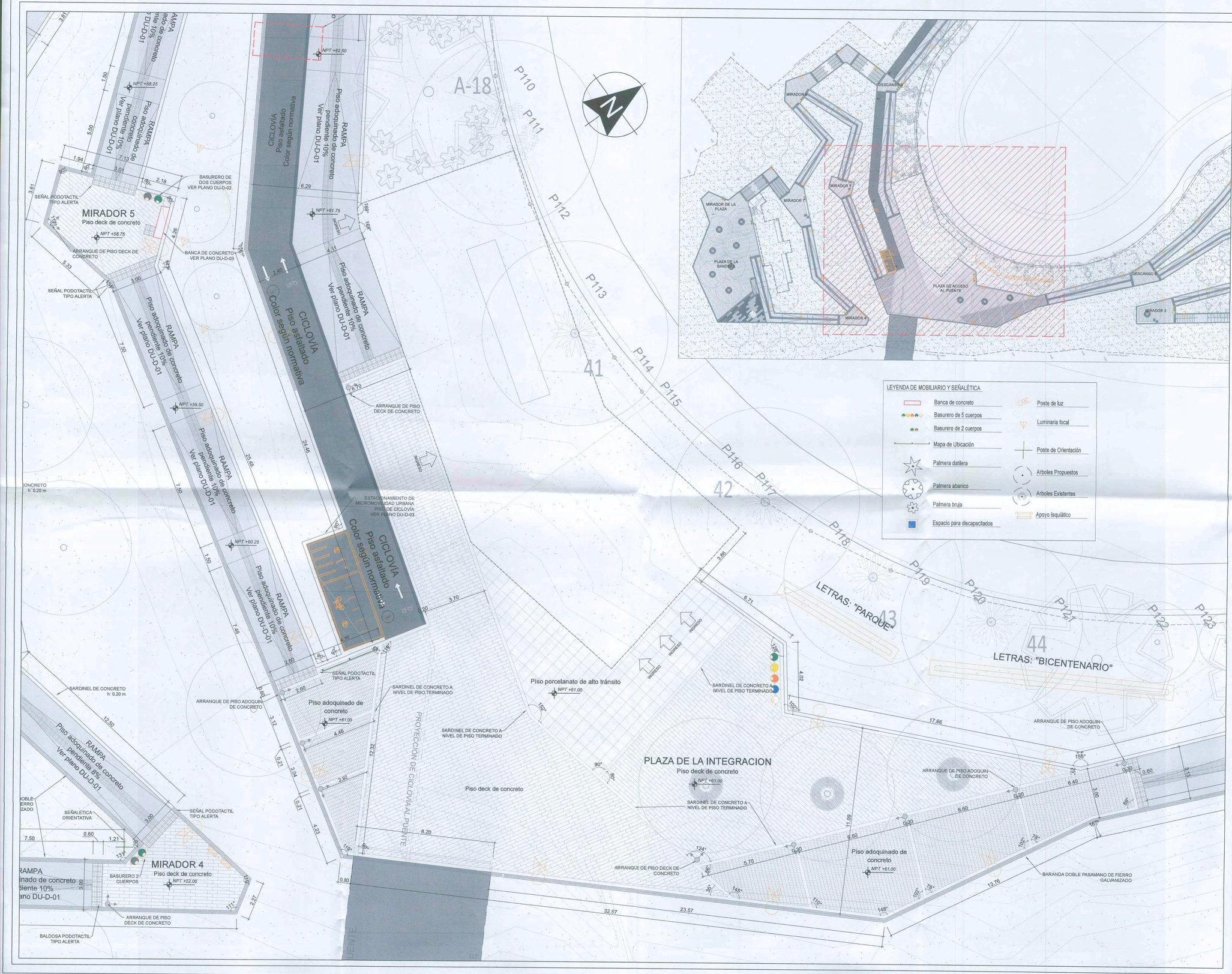

MIRAFLORES
CIUDAD HEROICA
RUMBO AL BICENTENARIO

ALCALDE:

Dr. Luis Molina Arles

GERENTE DE OBRAS Y SERVICIOS PÚBLICOS:

Arq. Antonio Monsalve

SUB GERENTE DE OBRAS PÚBLICAS:

Ing. Cesar Palomino

PROYECTO:

CREACION DEL PARQUE BICENTENARIO DE MIRAFLORES, EN EL MALECON ARMENDARIZ DE MIRAFLORES, DISTRITO DE MIRAFLORES

ESPECIALISTA:

ARQ: LILIANA MILAGROS BENDEZU VELARDE
CAP: 5023

PLANO:

DISEÑO URBANO:

PLANO DE SENDEROS, CAMINOS, CIRCULACIÓN Y DISTRIBUCIÓN DE PLAZAS

PLAZA DE LA INTEGRACIÓN MIRADOR 5

Escala:	Fecha:
1:100	Dic - 2019

Lámina:

DU-07

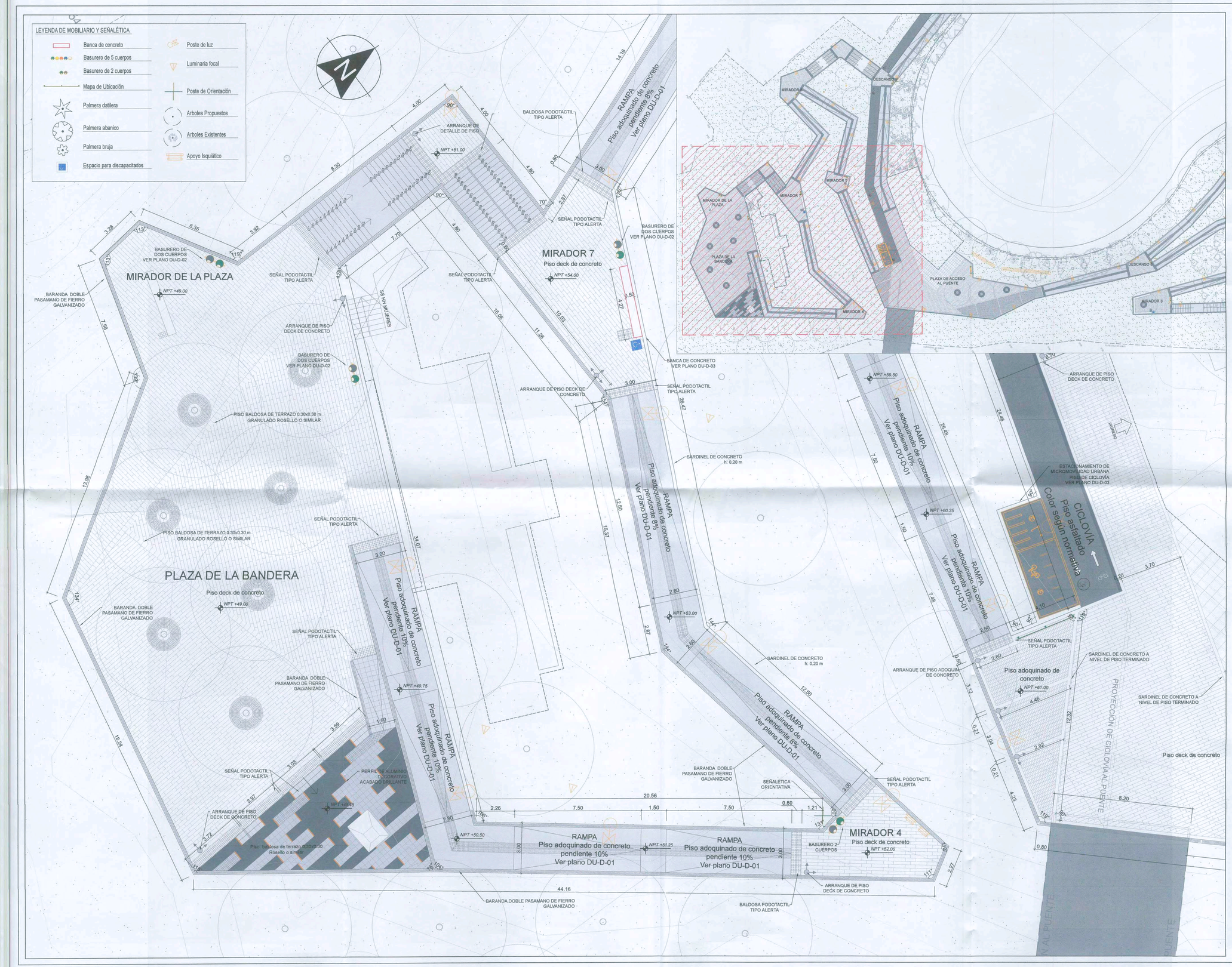

MIRAFLORES
CIUDAD HEROICA
RUMBO AL BICENTENARIO

ALCALDE:

Dr. Luis Molina Arles

GERENTE DE OBRAS Y SERVICIOS PÚBLICOS:

Arq. Antonio Monsalve

SUB GERENTE DE OBRAS PÚBLICAS:

Ing. Cesar Palomino

PROYECTO:

CREACION DEL PARQUE BICENTENARIO DE MIRAFLORES, EN EL MALECON ARMENDARIZ DE MIRAFLORES, DISTRITO DE MIRAFLORES

ESPECIALISTA:

ARQ: LILIANA MILAGROS BENDEZU VELARDE
CAP: 5023

PLANO:

DISEÑO URBANO:

PLANO DE SENDEROS, CAMINOS, CIRCULACIÓN Y DISTRIBUCIÓN DE PLAZAS

PLAZA DE LA BANDERA
MIRADOR 7 Y 4

Escala:	Fecha:
1:100	Dic - 2019

Lámina:

DU-08

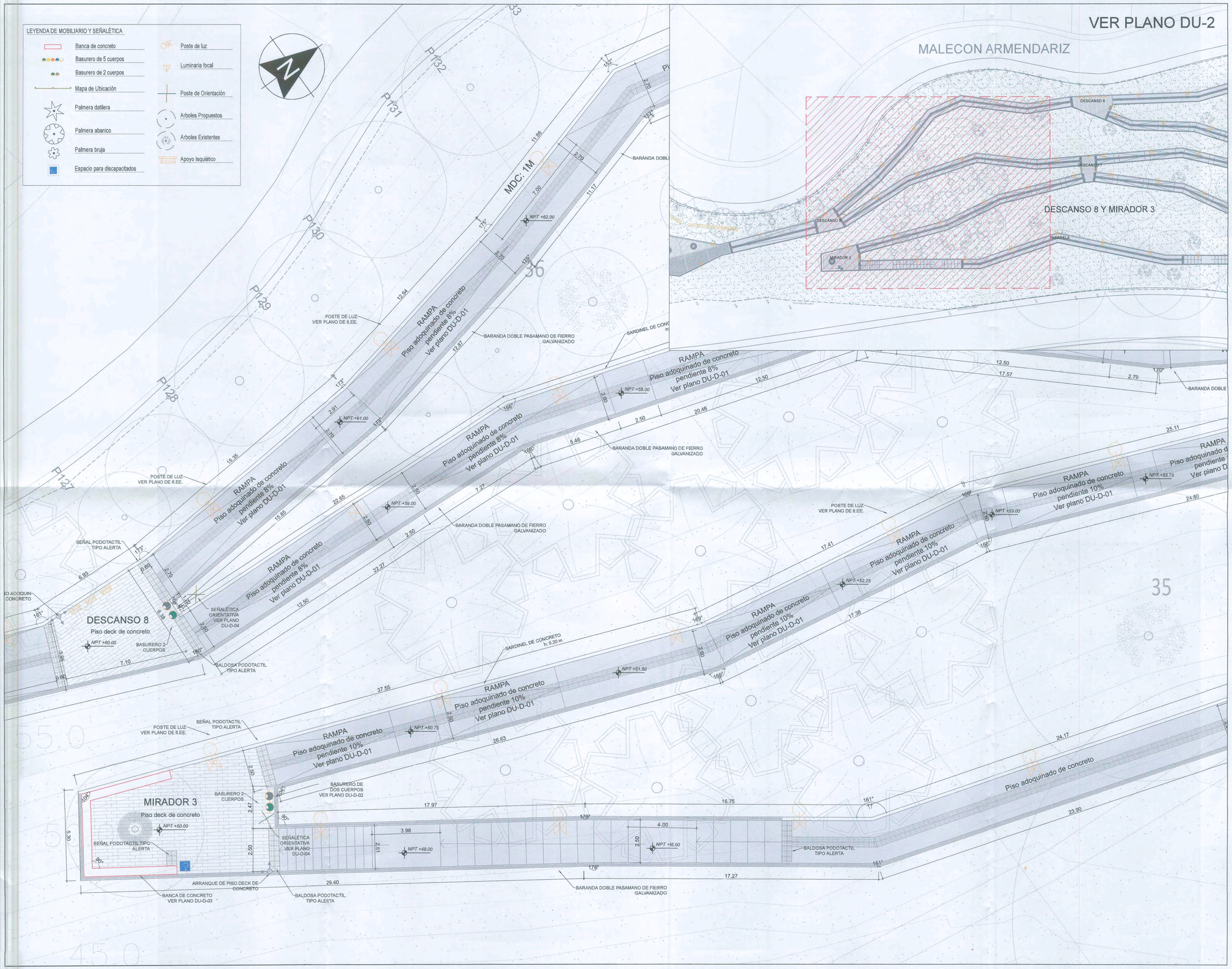

MIRAFLORES
CIUDAD HEROICA
RUMBO AL BICENTENARIO

ALCALDE:

Dr. Luis Molina Arles

GERENTE DE OBRAS Y SERVICIOS PÚBLICOS:

Arq. Antonio Monsalve

SUB GERENTE DE OBRAS PÚBLICAS:

Ing. Cesar Palomino

PROYECTO:

CREACION DEL PARQUE BICENTENARIO DE MIRAFLORES, EN EL MALECON ARMENDARIZ DE MIRAFLORES, DISTRITO DE MIRAFLORES

ESPECIALISTA:

ARQ: LILIANA MILAGROS BENDEZU VELARDE
CAP: 5023

PLANO:

JOSE ANGEL BENEDICTO VELA
INGENIERO

DISEÑO URBANO:

PLANO DE SENDEROS, CAMINOS, CIRCULACIÓN Y DISTRIBUCIÓN DE PLAZAS

DESCANSO 8 Y MIRADOR 3

Escala:	Fecha:
1:100	Dic - 2019

Lámina:

MUNICIPALIDAD DE MIRAFLORES
JOSE ALBERTO ONO CATACORA
Subgerente
V°B°
Gerencia de Obras Públicas

DU-09



MIRAFLORES
CIUDAD HEROICA
RUMBO AL BICENTENARIO

ALCALDE:

Dr. Luis Molina Arles

GERENTE DE OBRAS Y SERVICIOS PÚBLICOS:

Arq. Antonio Monsalve

SUB GERENTE DE OBRAS PÚBLICAS:

Ing. Cesar Palomino

PROYECTO:

CREACION DEL PARQUE BICENTENARIO DE MIRAFLORES, EN EL MALECON ARMENDARIZ DE MIRAFLORES, DISTRITO DE MIRAFLORES

ESPECIALISTA:

ARQ: LILIANA MILAGROS BENDEZU VELARDE
CAP: 5023

PLANO:

DISEÑO URBANO:

PLANO DE SENDEROS, CAMINOS, CIRCULACIÓN Y DISTRIBUCIÓN DE PLAZAS

DESCANSO 6 Y 7

Escala:	Fecha:
1:100	Dic - 2019

Lámina:

DU-10

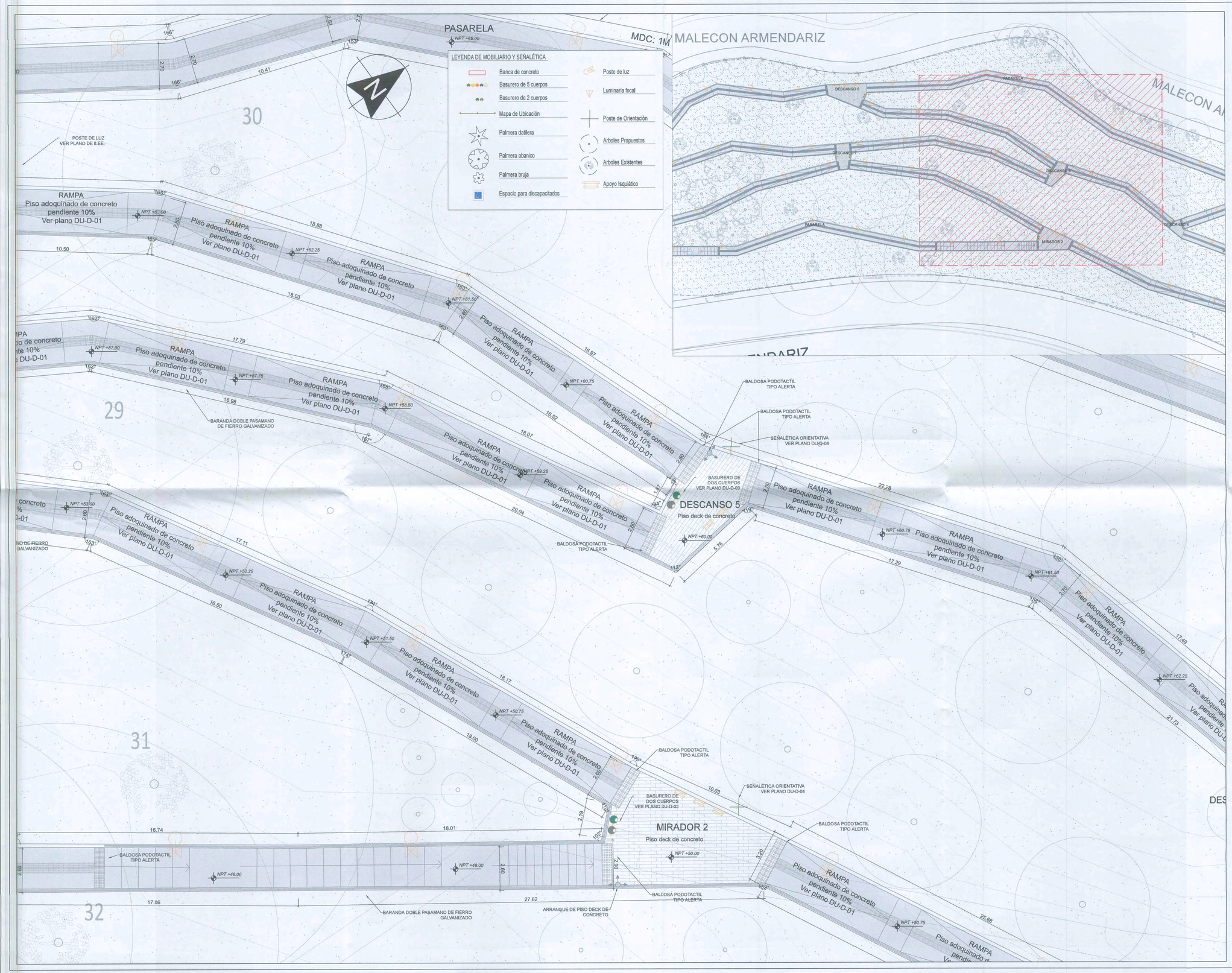

MIRAFLORES
CIUDAD HEROICA
RUMBO AL BICENTENARIO

ALCALDE:

Dr. Luis Molina Arles

GERENTE DE OBRAS Y SERVICIOS PÚBLICOS:

Arq. Antonio Monsalve

SUB GERENTE DE OBRAS PÚBLICAS:

Ing. Cesar Palomino

PROYECTO:

CREACION DEL PARQUE BICENTENARIO DE MIRAFLORES, EN EL MALECON ARMENDARIZ DE MIRAFLORES, DISTRITO DE MIRAFLORES

ESPECIALISTA:

ARQ: LILIANA MILAGROS BENDEZU VELARDE
CAP: 5023

PLANO:

DISEÑO URBANO:

PLANO DE SENDEROS, CAMINOS, CIRCULACIÓN Y DISTRIBUCIÓN DE PLAZAS

DESCANSO 5 Y MIRADOR 2

Escala:	Fecha:
1:100	Dic - 2019

Lámina:

MUNICIPALIDAD DE MIRAFLORES
JOSE ALBERTO ONO CANTORAL
Subgerente
V°B°
Subgerencia de Obras Públicas

DU-11

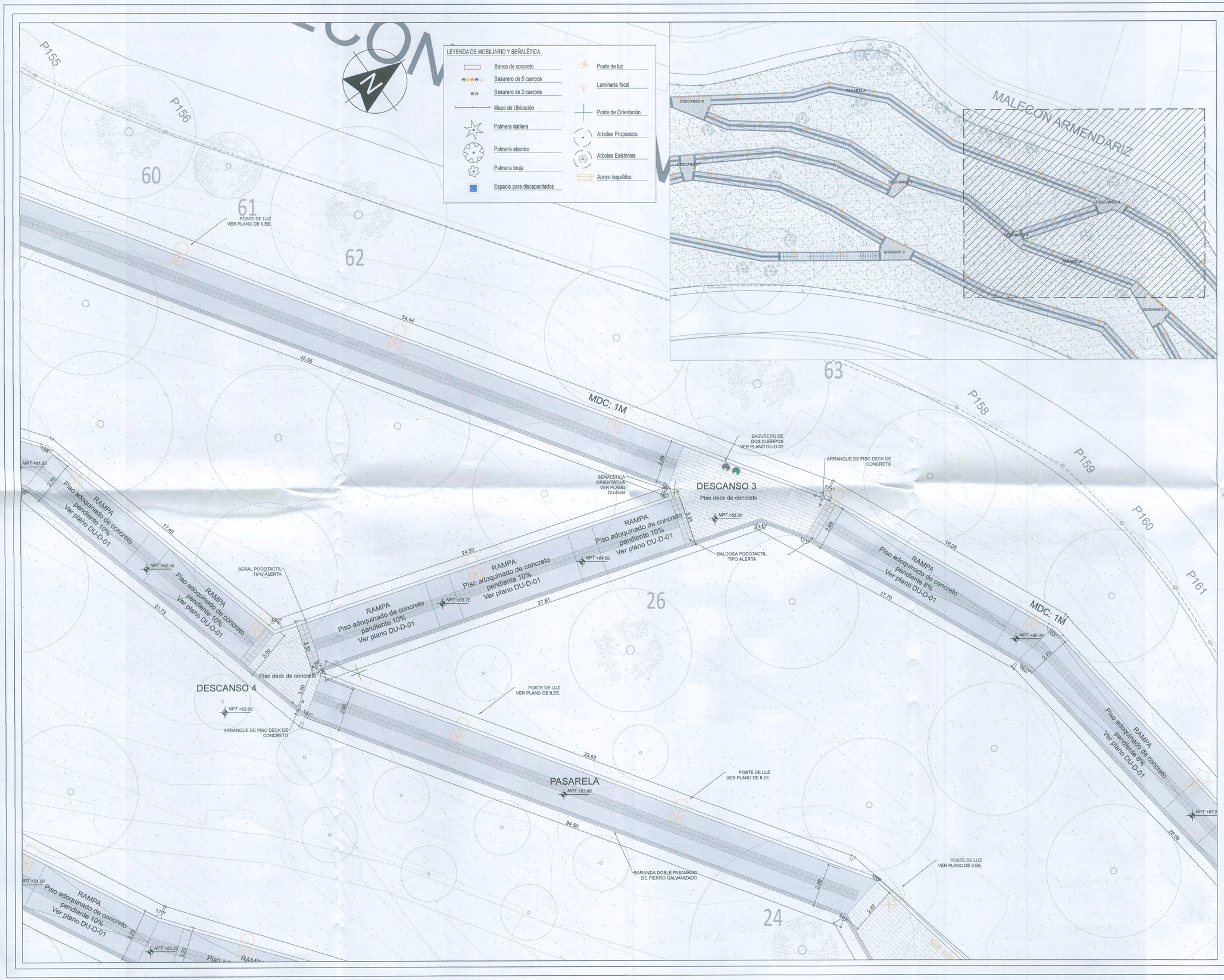

MIRAFLORES
CIUDAD HEROICA
RUMBO AL BICENTENARIO

ALCALDE:

Dr. Luis Molina Arles

GERENTE DE OBRAS Y SERVICIOS PÚBLICOS:

Arq. Antonio Monsalve

SUB GERENTE DE OBRAS PÚBLICAS:

Ing. Cesar Palomino

PROYECTO:

CREACION DEL PARQUE BICENTENARIO DE MIRAFLORES, EN EL MALECON ARMENDARIZ DE MIRAFLORES, DISTRITO DE MIRAFLORES

ESPECIALISTA:

ARQ: LILIANA MILAGROS BENDEZU VELARDE
CAP: 5023

PLANO:

DISEÑO URBANO:

PLANO DE SENDEROS, CAMINOS, CIRCULACIÓN Y DISTRIBUCIÓN DE PLAZAS

DESCANSO 4 Y DESCANSO 3

Escala:	Fecha:
1:100	Dic - 2019

Lámina:

MUNICIPALIDAD DE MIRAFLORES
JOSE ALBERTO ONO CANTURAL
Sub Gerente
V°B°
Subgerencia de Obras Públicas

DU-12

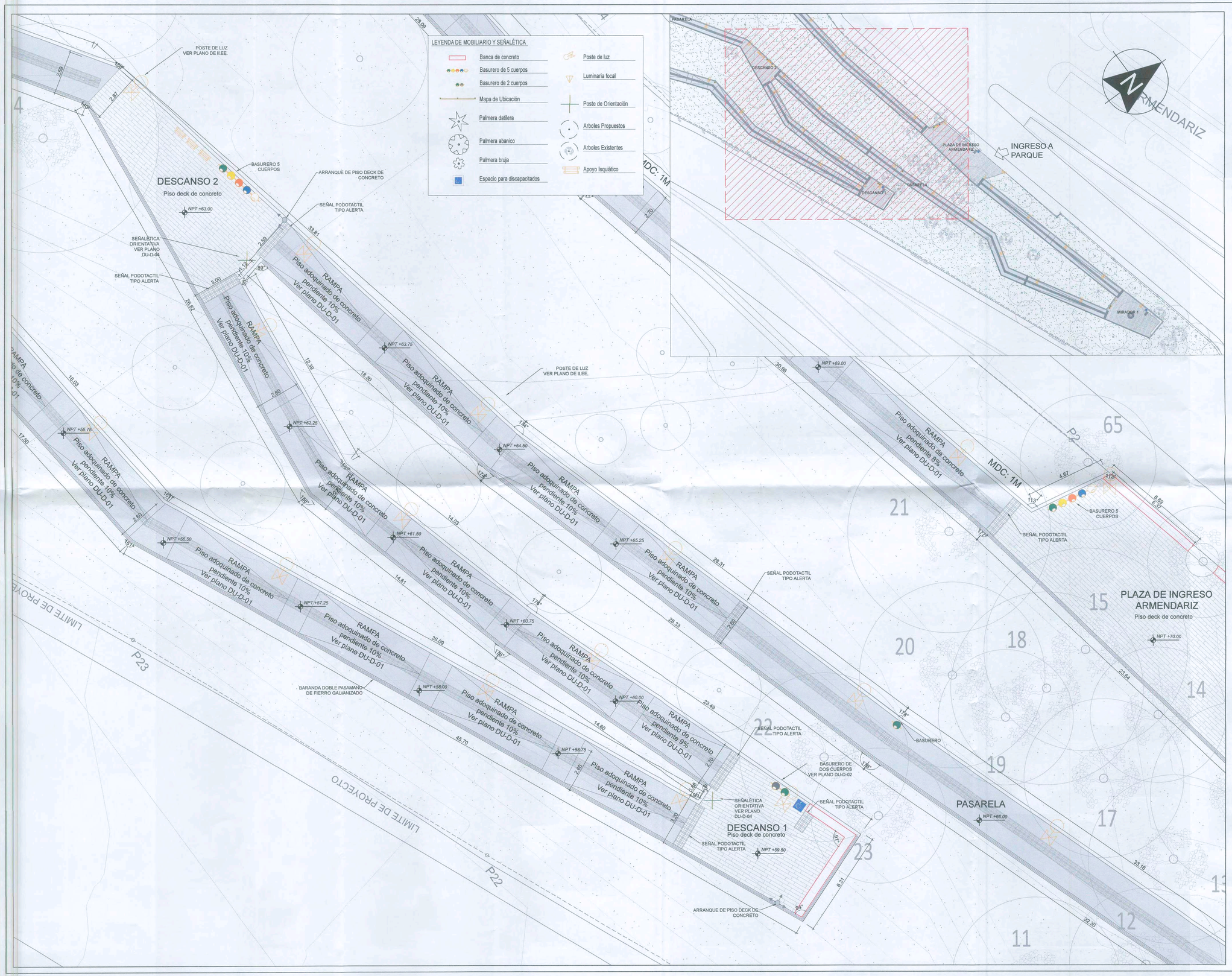

MIRAFLORES
CIUDAD HEROICA
RUMBO AL BICENTENARIO

ALCALDE:
Dr. Luis Molina Arles

GERENTE DE OBRAS Y SERVICIOS PÚBLICOS:
Arq. Antonio Monsalve

SUB GERENTE DE OBRAS PÚBLICAS:
Ing. Cesar Palomino

PROYECTO:
CREACION DEL PARQUE BICENTENARIO DE MIRAFLORES, EN EL MALECON ARMENDARIZ DE MIRAFLORES, DISTRITO DE MIRAFLORES

ESPECIALISTA:
ARQ: LILIANA MILAGROS BENDEZU VELARDE
CAP: 5023

PLANO:
DISEÑO URBANO:
PLANO DE SENDEROS, CAMINOS, CIRCULACIÓN Y DISTRIBUCIÓN DE PLAZAS
DESCANSO 1 Y 2

Escala:	Fecha:
1:100	Dic - 2019

Lámina:
DU-13



MIRAFLORES
CIUDAD HEROICA
RUMBO AL BICENTENARIO

ALCALDE:
Dr. Luis Molina Arles

GERENTE DE OBRAS Y SERVICIOS PÚBLICOS:
Arq. Antonio Monsalve

SUB GERENTE DE OBRAS PÚBLICAS:
Ing. Cesar Palomino

PROYECTO:
CREACION DEL PARQUE BICENTENARIO DE MIRAFLORES, EN EL MALECON ARMENDARIZ DE MIRAFLORES, DISTRITO DE MIRAFLORES

ESPECIALISTA:
ARQ: LILIANA MILAGROS BENDEZU VELARDE
CAP: 5023

PLANO:
LILIS ENRIQUE BENDEZU VELARDE
ARQUITECTO
CAP. 5023

DISEÑO URBANO:
PLANO DE SENDEROS, CAMINOS, CIRCULACIÓN Y DISTRIBUCIÓN DE PLAZAS
PLAZA DE INGRESO ARMENDARIZ

Escala:	Fecha:
1:100	Dic - 2019

Lámina:
MUNICIPALIDAD DE MIRAFLORES
JOSE ALBERTO DIAZ BARTRA
Supervisor
Supervisor de Obras Públicas
V°B°

DU-14



MIRAFLORES
CIUDAD HEROICA
RUMBO AL BICENTENARIO

ALCALDE:

Dr. Luis Molina Arles

GERENTE DE OBRAS Y SERVICIOS PÚBLICOS:

Arq. Antonio Monsalve

SUB GERENTE DE OBRAS PÚBLICAS:

Ing. Cesar Palomino

PROYECTO:

CREACION DEL PARQUE BICENTENARIO DE MIRAFLORES, EN EL MALECON ARMENDARIZ DE MIRAFLORES, DISTRITO DE MIRAFLORES

ESPECIALISTA:

ARQ: LILIANA MILAGROS BENDEZU VELARDE
CAP: 5023

PLANO:

DISEÑO URBANO:

PLANO DE SENDEROS, CAMINOS, CIRCULACIÓN Y DISTRIBUCIÓN DE PLAZAS

MIRADOR 1

Escala:	Fecha:
1:100	Dic - 2019

Lámina:

MUNICIPALIDAD DE MIRAFLORES
JOSE ALBERTO ONO CAYCHAL
Subgerente
Subgerencia de Obras Públicas
V°B°

DU-15

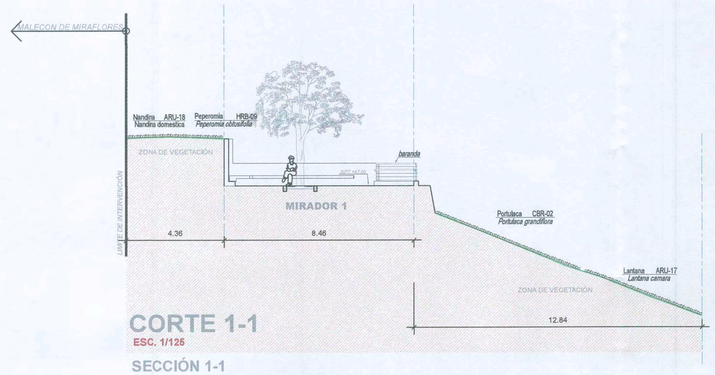

CORTE 1-1

ESC. 1/125

SECCIÓN 1-1

CORTE 2-2

ESC. 1/125

SECCIÓN 12-12

MIRAFLORES
CIUDAD HEROICA
RUMBO AL BICENTENARIO

ALCALDE:

Dr. Luis Molina Arles

GERENTE DE OBRAS Y SERVICIOS PÚBLICOS:

Arq. Antonio Monsalve

SUB GERENTE DE OBRAS PÚBLICAS:

Ing. Cesar Palomino

PROYECTO:

CREACION DEL PARQUE BICENTENARIO DE MIRAFLORES EN EL MALECON DE ARMENDARIZ, DISTRITO DE MIRAFLORES

ESPECIALISTA:

ARQ: LILIANA MILAGROS BENDEZU VELARDE
CAP: 5023

PLANO:

PLANO DE SECCIONES GENERALES

Escala:	Fecha:
1:125	Dic - 2019

Lámina:

SG-01



CORTE 3-3

ESC. 1/125

SECCIÓN 17-17

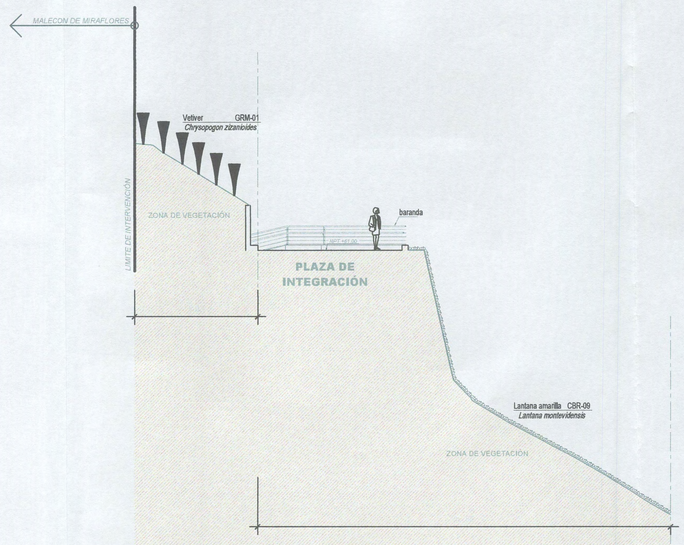

CORTE 4-4

ESC. 1/125

SECCIÓN 21-21

MIRAFLORES
CIUDAD HEROICA
RUMBO AL BICENTENARIO

ALCALDE:

Dr. Luis Molina Arles

GERENTE DE OBRAS Y SERVICIOS PÚBLICOS:

Arq. Antonio Monsalve

SUB GERENTE DE OBRAS PÚBLICAS:

Ing. Cesar Palomino

PROYECTO:

CREACION DEL PARQUE BICENTENARIO DE MIRAFLORES EN EL MALECON DE ARMENDARIZ, DISTRITO DE MIRAFLORES

ESPECIALISTA:

ARQ: LILIANA MILAGROS BENDEZU VELARDE
CAP: 5023

PLANO:

LUIS ENRIQUE BENDEZU VELARDE
INGENIERO CIVIL
Reg. CIP N° 105

PLANO DE SECCIONES GENERALES

Escala:	Fecha:
1:125	Dic - 2019

Lámina:

MUNICIPALIDAD DE MIRAFLORES
CESAR AUGUSTO PALOMINO GALVAN
Subgerente
V°B°
Subgerencia Obras Públicas

SG-02

MUNICIPALIDAD DE MIRAFLORES
JOSE ALBERTO ONO CANTORAL
Sub Gerente
V°B°
Subgerencia de Obras Públicas

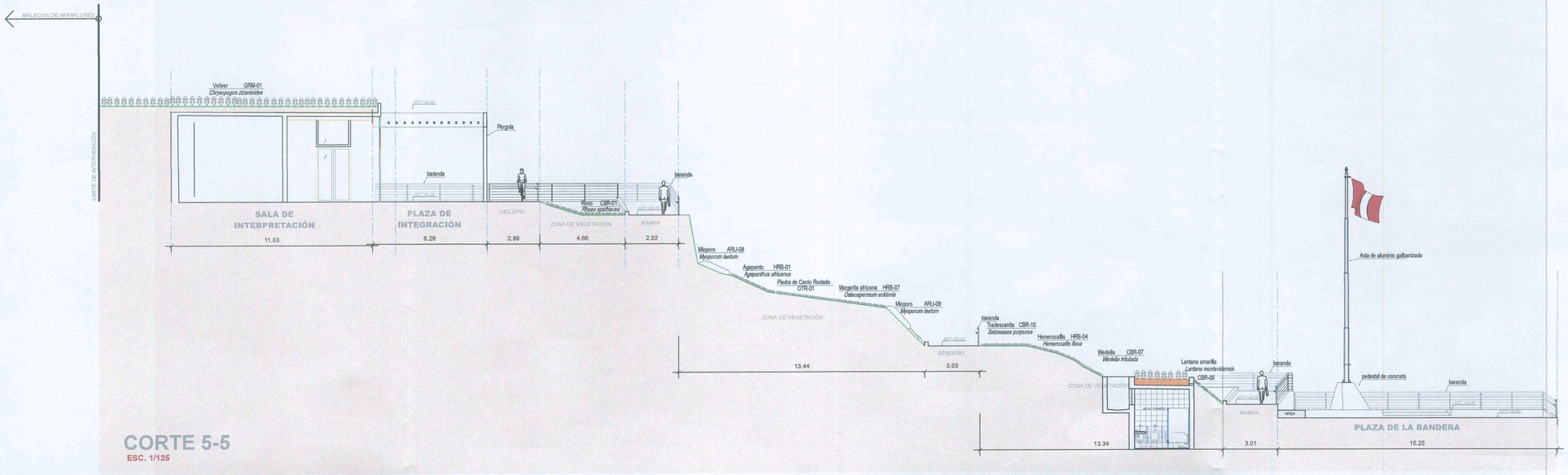

CORTE 5-5

ESC. 1/125

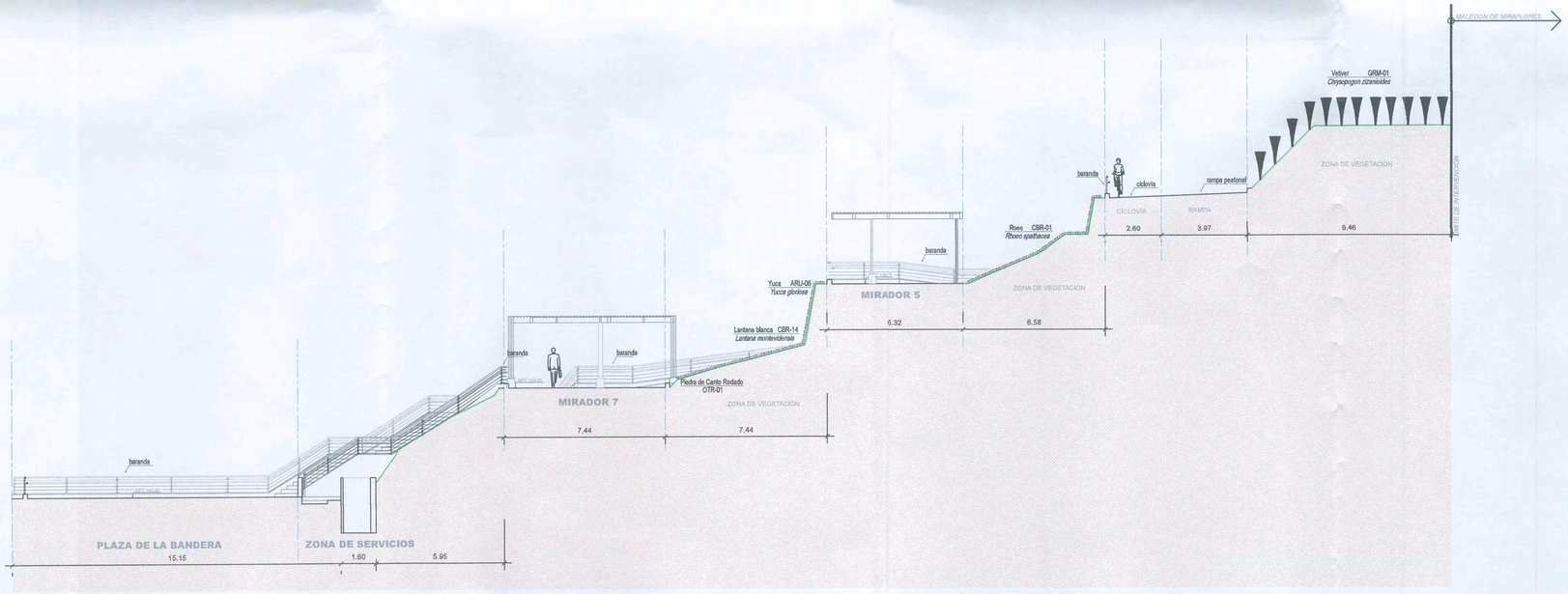

CORTE 6-6

ESC. 1/125

MIRAFLORES
CIUDAD HEROICA
RUMBO AL BICENTENARIO

ALCALDE:

Dr. Luis Molina Arles

GERENTE DE OBRAS Y SERVICIOS PÚBLICOS:

Arq. Antonio Monsalve

SUB GERENTE DE OBRAS PÚBLICAS:

Ing. Cesar Palomino

PROYECTO:

CREACION DEL PARQUE BICENTENARIO DE MIRAFLORES EN EL MALECON ARMENDARIZ DE MIRAFLORES, DISTRITO DE MIRAFLORES

ESPECIALISTA:

ARQ: LILIANA MILAGROS BENDEZU VELARDE
CAP: 5023

PLANO:

PLANO DE SECCIONES GENERALES

Escala:	Fecha:
1:125	Dic - 2019

Lámina:

SG-03

LEYENDA

- RAMPAS
- SENDEROS
- ESCALERAS
- PLAZAS

MIRAFLORES
CIUDAD HEROICA
RUMBO AL BICENTENARIO

ALCALDE:
Dr. Luis Molina Arles

GERENTE DE OBRAS Y SERVICIOS PÚBLICOS:
Arq. Antonio Monsalve

SUB GERENTE DE OBRAS PÚBLICAS:
Ing. Cesar Palomino

PROYECTO:
CREACION DEL PARQUE BICENTENARIO DE MIRAFLORES, EN EL MALECON ARMENDARIZ DE MIRAFLORES, DISTRITO DE MIRAFLORES

ESPECIALISTA:
ARQ: LILIANA MILAGROS BENDEZU VELARDE
CAP: 5023

PLANO:
PLANO DE OBRAS EXTERIORES:
CAMINOS, SENDEROS, PLAZAS, ESCALERAS

Escala:	Fecha:
1:750	Dic - 2019

Lámina:
OE

MIRAFLORES
CIUDAD HEROICA
RUMBO AL BICENTENARIO

ALCALDE:
Dr. Luis Molina Arles

GERENTE DE OBRAS Y SERVICIOS PÚBLICOS:
Arq. Antonio Monsalve

SUB GERENTE DE OBRAS PÚBLICAS:
Ing. Cesar Palomino

PROYECTO:
CREACION DEL PARQUE BICENTENARIO DE MIRAFLORES, EN EL MALECON ARMENDARIZ DE MIRAFLORES, DISTRITO DE MIRAFLORES

ESPECIALISTA:
ARQ: LILIANA MILAGROS BENDEZU VELARDE
CAP: 5023

PLANO:
PLANO DE OBRAS EXTERIORES:
CAMINOS, SENDEROS, PLAZAS, ESCALERAS
SECTOR 1

Escala:	Fecha:
1:250	Dic - 2019

Lámina:
OE-01

LILIANA MILAGROS BENDEZU VELARDE
ARQUITECTO
CAP 5023

MUNICIPALIDAD DE MIRAFLORES
CESAR AUGUSTO PALOMINO CALLAN
Gerente de Obras

LEYENDA

- RAMPAS
- SENDEROS
- ESCALERAS
- PLAZAS

MIRAFLORES
CIUDAD HEROICA
RUMBO AL BICENTENARIO

ALCALDE:
Dr. Luis Molina Arles

GERENTE DE OBRAS Y SERVICIOS PÚBLICOS:
Arq. Antonio Monsalve

SUB GERENTE DE OBRAS PÚBLICAS:
Ing. Cesar Palomino

PROYECTO:
CREACION DEL PARQUE BICENTENARIO DE MIRAFLORES, EN EL MALECON ARMENDARIZ DE MIRAFLORES, DISTRITO DE MIRAFLORES

ESPECIALISTA:
ARQ: LILIANA MILAGROS BENDEZU VELARDE
CAP: 5023

PLANO:
PLANO DE OBRAS EXTERIORES:
CAMINOS, SENDEROS, PLAZAS, ESCALERAS
SECTOR 2

Escala:	Fecha:
1:250	Dic - 2019

Lámina:

LUIS ENRIQUE BENDEZU VELARDE
INGENIERO CIVIL
Reg. CIP N° 43296

OE-02

LILIANA MILAGROS BENDEZU VELARDE
ARQUITECTO
CAP 5023

MUNICIPALIDAD DE MIRAFLORES
CESAR AUGUSTO PALOMINO CALVAN
Gerente de Obras Públicas
V°B°

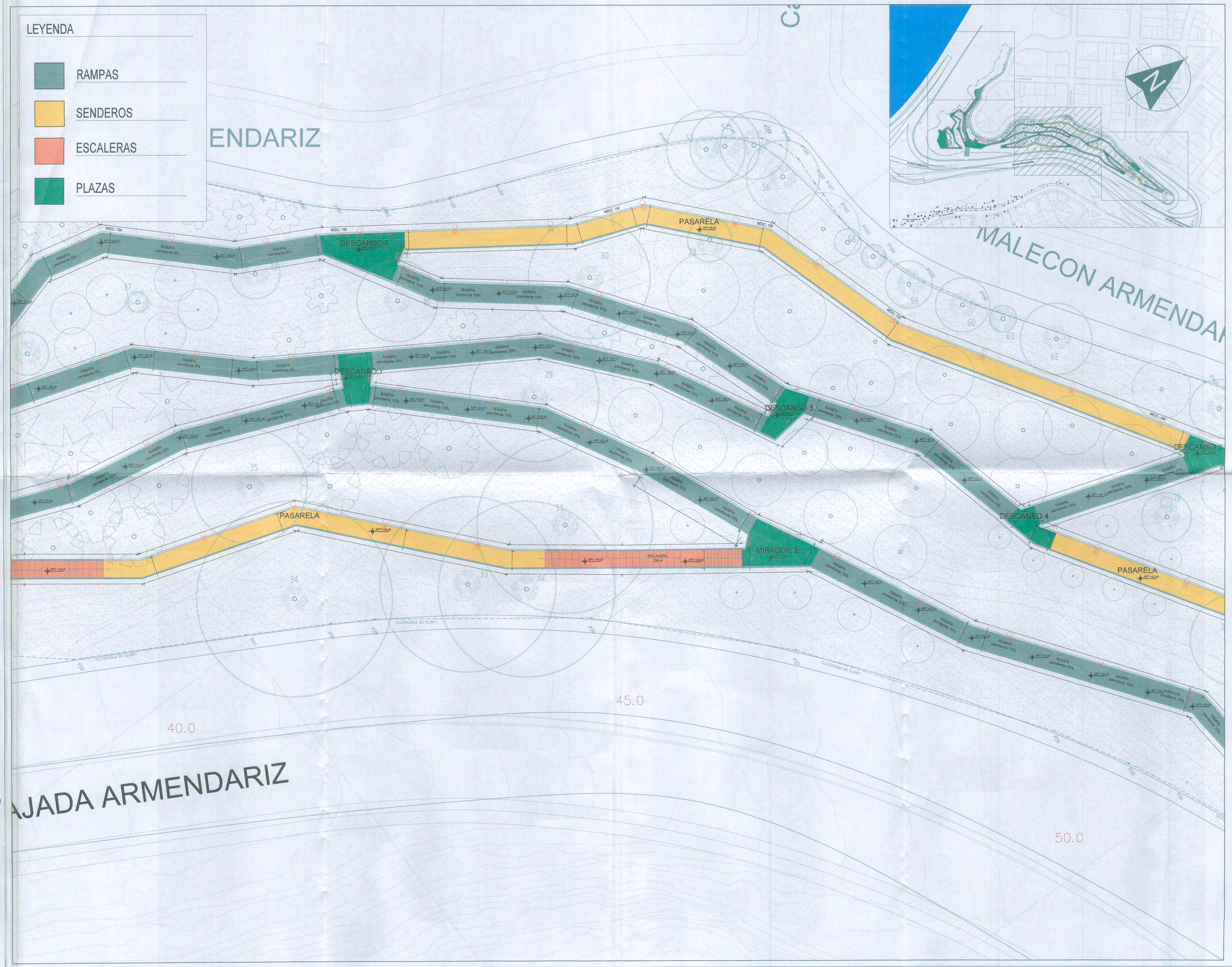

MIRAFLORES
CIUDAD HEROICA
RUMBO AL BICENTENARIO

ALCALDE:
Dr. Luis Molina Arles

GERENTE DE OBRAS Y SERVICIOS PÚBLICOS:
Arq. Antonio Monsalve

SUB GERENTE DE OBRAS PÚBLICAS:
Ing. Cesar Palomino

PROYECTO:
CREACION DEL PARQUE BICENTENARIO DE MIRAFLORES, EN EL MALECON ARMENDARIZ DE MIRAFLORES, DISTRITO DE MIRAFLORES

ESPECIALISTA:
ARQ: LILIANA MILAGROS BENDEZU VELARDE
CAP: 5023

PLANO:
PLANO DE OBRAS EXTERIORES:
CAMINOS, SENDEROS, PLAZAS, ESCALERAS
SECTOR 3

Escala:	Fecha:
1:250	Dic - 2019

Lámina:

LUIS ENRIQUE PERTUZU VELARDE
INGENIERO CIVIL
Reg. CIP N° 43296

OE-03

LILIANA MILAGROS BENDEZU VELARDE
ARQUITECTO

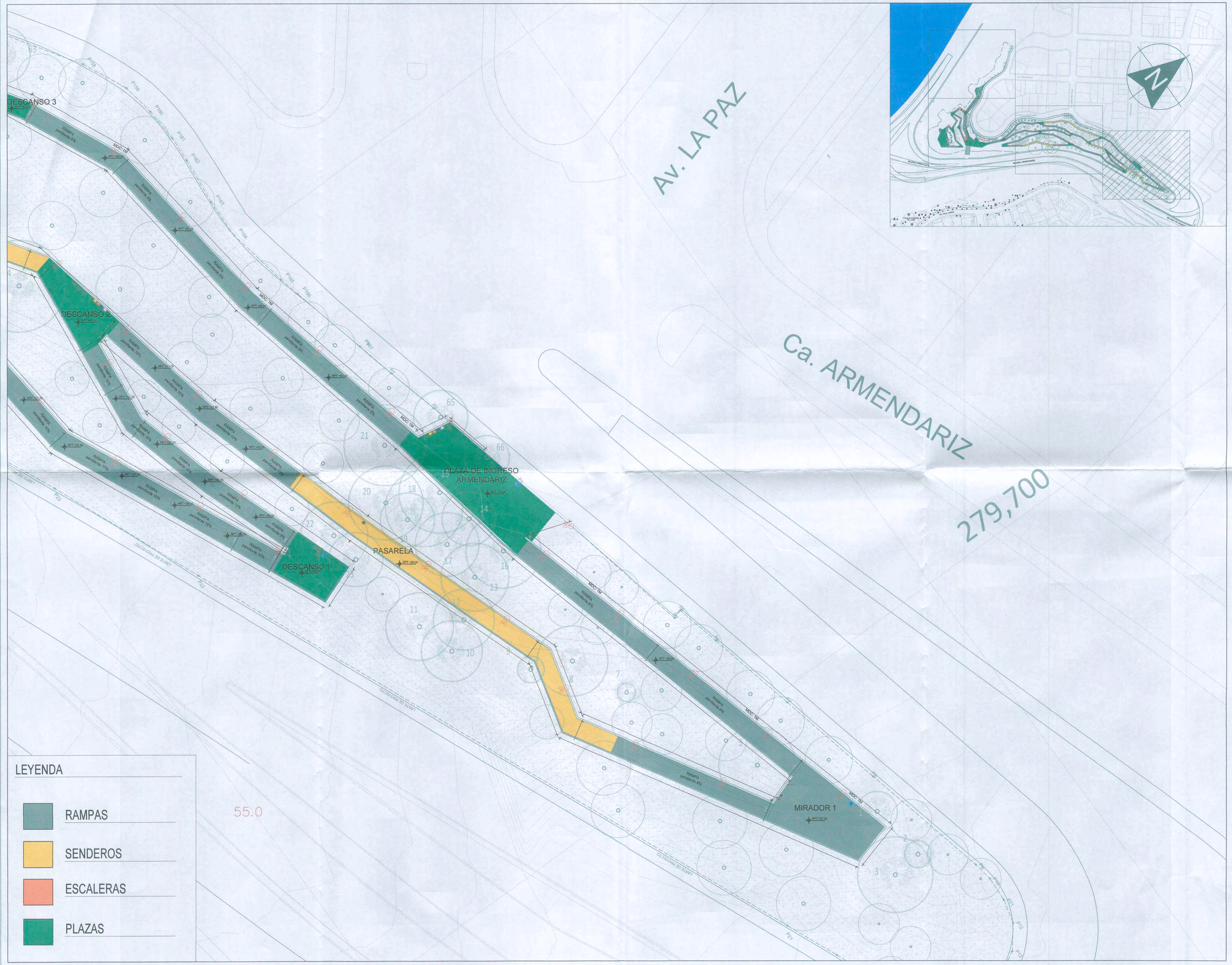
Av. LA PAZ
Ca. ARMENDARIZ
279,700
DESCANSO 3
DESCANSO 2
DESCANSO 1
PLAZA DE INGRESO ARMENDARIZ
PASARELA
MIRADOR 1
RAMPA pendiente 8%
RAMPA pendiente 10%
RAMPA pendiente 4%
NPT +148.00
NPT +152.00
NPT +156.00
NPT +160.00
NPT +164.00
NPT +168.00
NPT +172.00
NPT +176.00
NPT +180.00
NPT +184.00
NPT +188.00
NPT +192.00
NPT +196.00
NPT +200.00
NPT +204.00
NPT +208.00
NPT +212.00
NPT +216.00
NPT +220.00
NPT +224.00
NPT

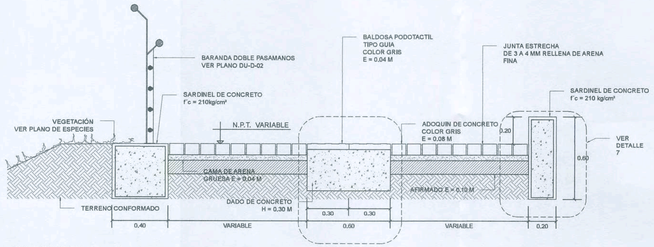

CORTE TIPICO A - A
ESC. 1:20

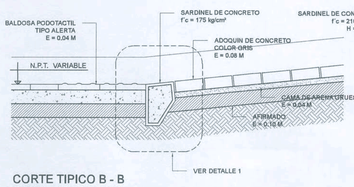

CORTE TIPICO B - B
VISTA AL SARDINEL
ESC. 1:20

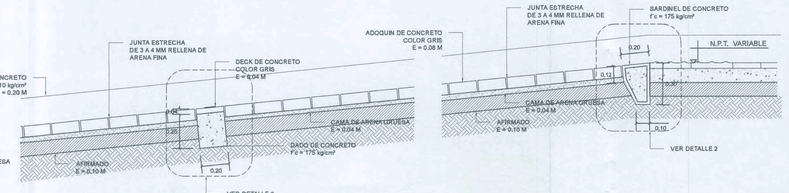

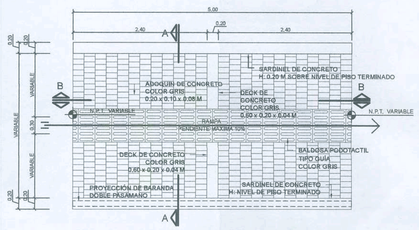

DISEÑO DE PAVIMENTO EN RAMPA CON DESARROLLO
DE 5.00 M PENDIENTE MÁXIMA DE 10%
PLANTA
ESC. 1:50

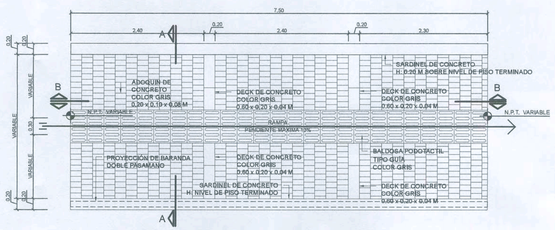

DISEÑO DE PAVIMENTO EN RAMPA CON DESARROLLO
DE 7.50 M PENDIENTE MÁXIMA DE 10%
PLANTA
ESC. 1:50

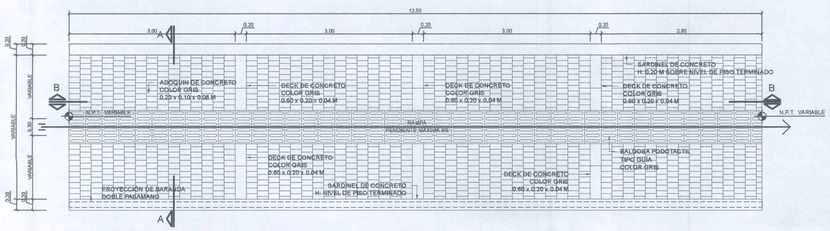

DISEÑO DE PAVIMENTO EN RAMPA CON DESARROLLO DE 12.50 M
PENDIENTE MÁXIMA DE 8%
PLANTA
ESC. 1:50

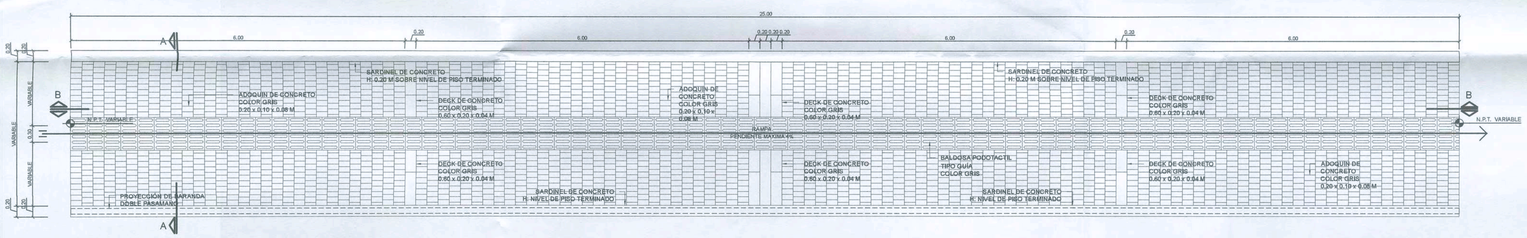

DISEÑO DE PAVIMENTO EN RAMPA CON DESARROLLO DE 25.00 M
PENDIENTE MÁXIMA DE 4%
PLANTA
ESC. 1:50

DETALLE 7
ESC. 1/10

DETALLE 6
ESC. 1/10

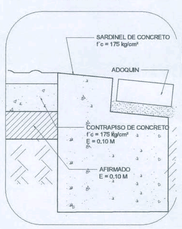

DETALLE 5
ESC. 1/10

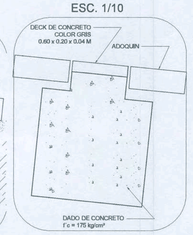

DETALLE 4
ESC. 1/10

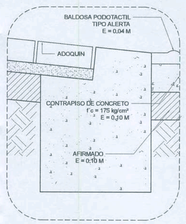

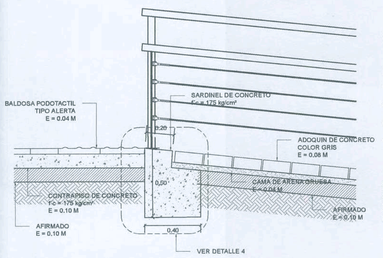

CORTE TIPICO B - B
VISTA A LA BARANDA
ESC. 1:20

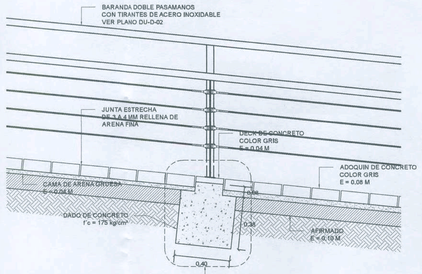

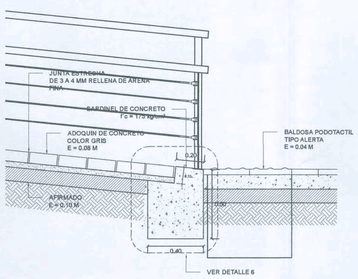

DETALLE 1
ESC. 1/10

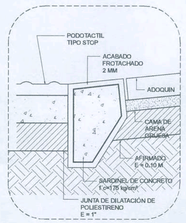

DETALLE 2
ESC. 1/10

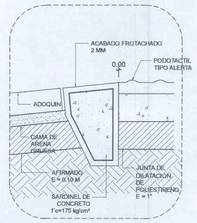

DETALLE 3
ESC. 1/10

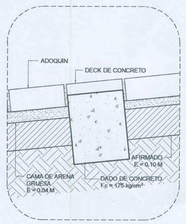

MIRAFLORES
CIUDAD HEROICA
RUMBO AL BICENTENARIO

ALCALDE:

Dr. Luis Molina Arles

GERENTE DE OBRAS Y SERVICIOS PÚBLICOS:

Arq. Antonio Monsalve

SUB GERENTE DE OBRAS PÚBLICAS:

Ing. Cesar Palomino

PROYECTO:

CREACION DE LA PLAZA BICENTENARIO DE MIRAFLORES EN EL MALECON DE ARMENDARIZ, DISTRITO DE MIRAFLORES

ESPECIALISTA:

ARQ: LILIANA MILAGROS BENDEZU VELARDE
CAP: 5023

PLANO:

DETALLES DE MOBILIARIO

Escala:	Fecha:
INDICADA	Dic - 2019

Lámina:

DU-D-01

DETALLE DE BARANDA
ESC. 1:20

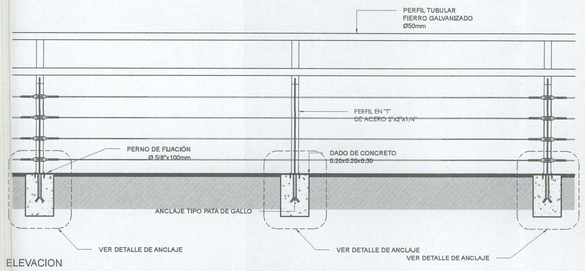

ELEVACION

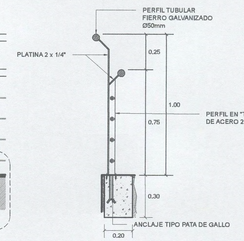

VISTA LATERAL

DETALLE DE BARANDA EMPOTRADA EN MURO
ESC. 1:20

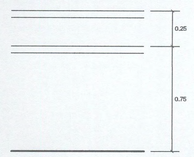

ELEVACION

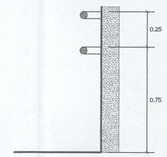

CORTE LATERAL

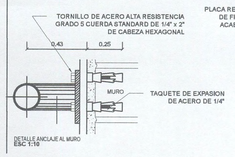

DETALLE DE ALCORQUE
ESC. 1:10

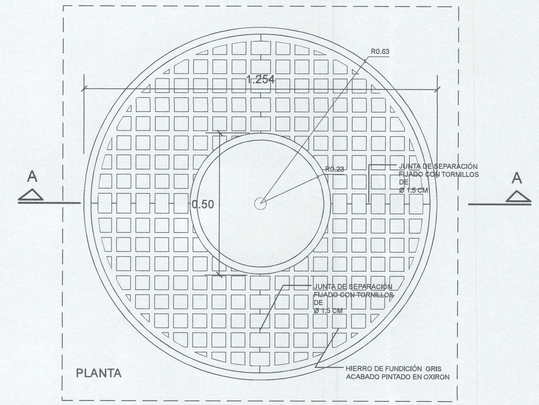

PLANTA

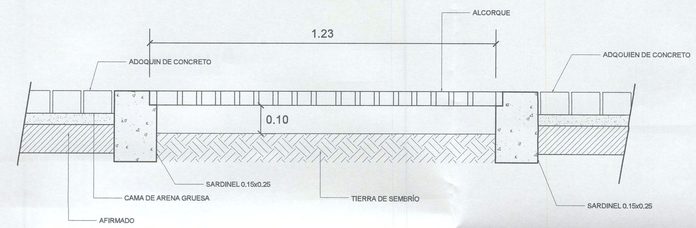

SECCION A-A

DETALLE DE ANCLAJE DE BARANDA

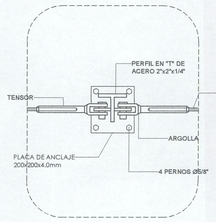

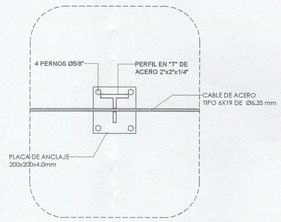

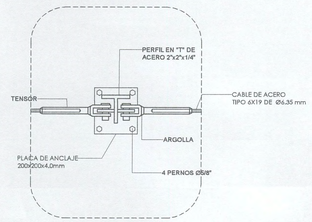

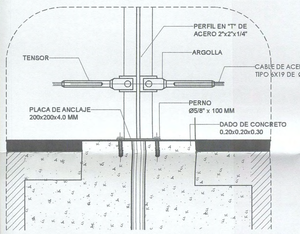

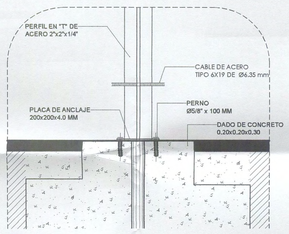

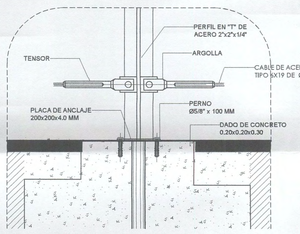

DETALLE DE BASURERO DE 2 CUERPOS

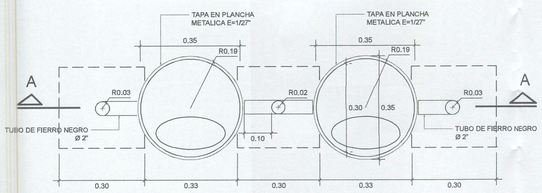

PLANTA
ESC. 1/10

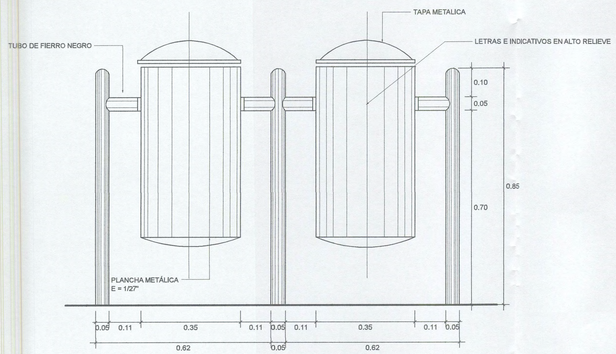

ELEVACION
ESC. 1/10

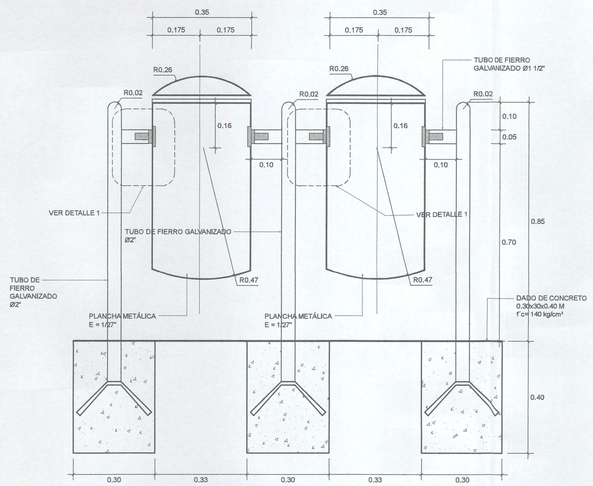

SECCIÓN A-A
ESC. 1/10

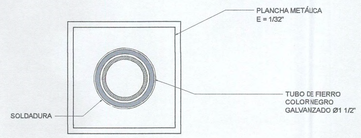

DETALLE 1
ESC. 1/10

APOYO ISQUIÁTICO
ESC. 1:20

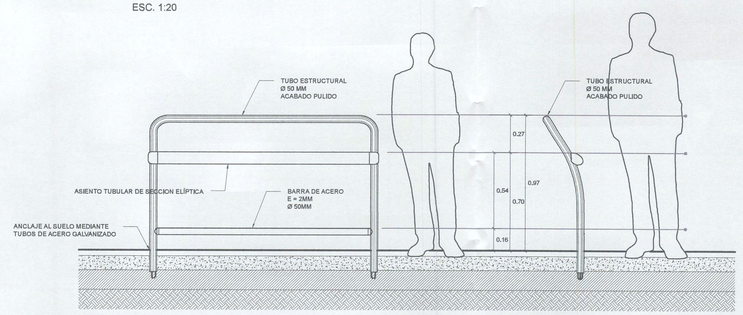

ELEVACION FRONTAL

PERFIL

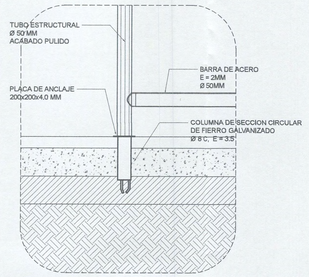

DETALLE ANCLAJE
APOYO ISQUIÁTICO

MIRAFLORES
CIUDAD HEROICA
RUMBO AL BICENTENARIO

ALCALDE:
Dr. Luis Molina Arles

GERENTE DE OBRAS Y SERVICIOS PÚBLICOS:
Arq. Antonio Monsalve

SUB GERENTE DE OBRAS PÚBLICAS:
Ing. Cesar Palomino

PROYECTO:
CREACION DE LA PLAZA BICENTENARIO DE MIRAFLORES EN EL MALECON DE ARMENDARIZ, DISTRITO DE MIRAFLORES

ESPECIALISTA:
ARQ: LILIANA MILAGROS BENDEZU VELARDE
CAP: 5023

PLANO:
DETALLES DE MOBILIARIO

Escala:	Fecha:
INDICADA	Dic - 2019

Lámina:
DU-D-02

DETALLE DE BANCA DE CONCRETO

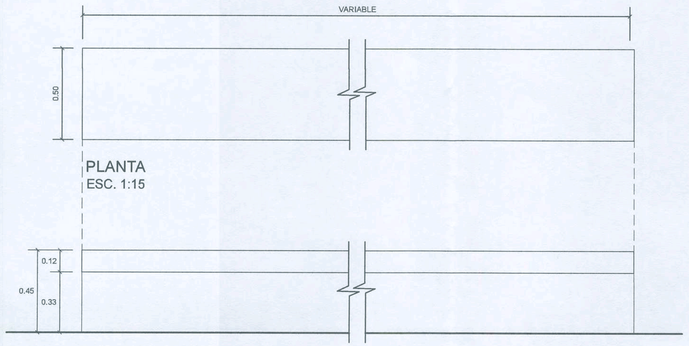

PLANTA
ESC. 1:15

ELEVACION
ESC. 1:15

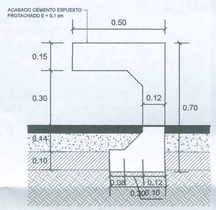

ELEVACION LATERAL
ESC. 1:15

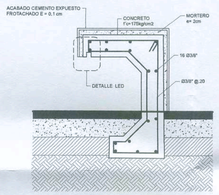

SECCIÓN
ESC. 1:15

DETALLE LED
ESC. 1:5

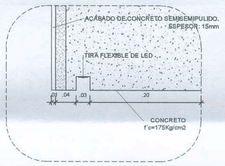

DETALLE DE ASTA DE BANDERA
ESC. 1:50

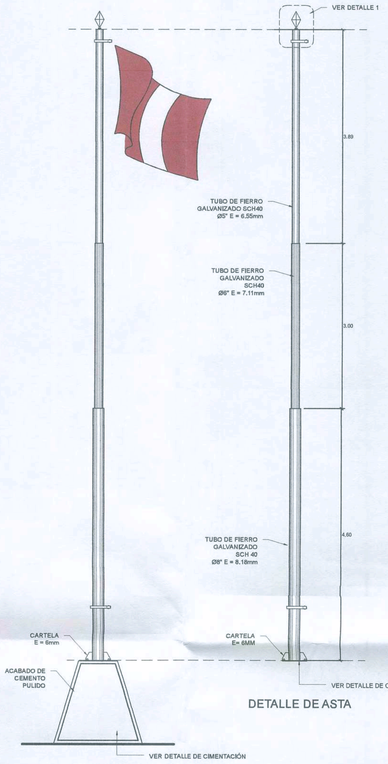

VISTA FRONTAL

DETALLE DE ASTA

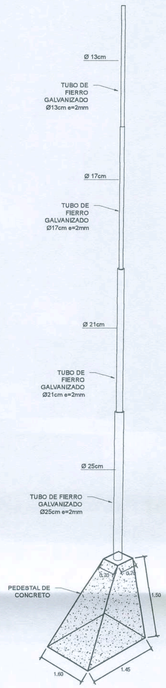

ISOMETRÍA

DETALLE 1
ESC. 1/5

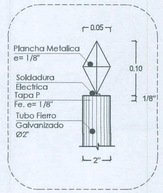

DETALLE DE CIMENTACIÓN
PLANTA
ESC. 1:50

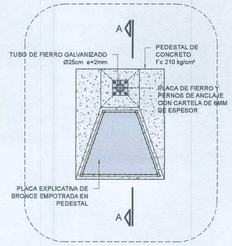

DETALLE DE CIMENTACIÓN
SECCION A - A
ESC. 1:50

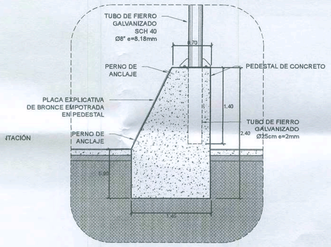

ESTACIONAMIENTO PARA VEHICULOS DE MICRO MOVILIDAD
CONSIDERAR EL TIPO DE PISO CORRESPONDIENTE A LA PLANTA DE DISEÑO URBANO

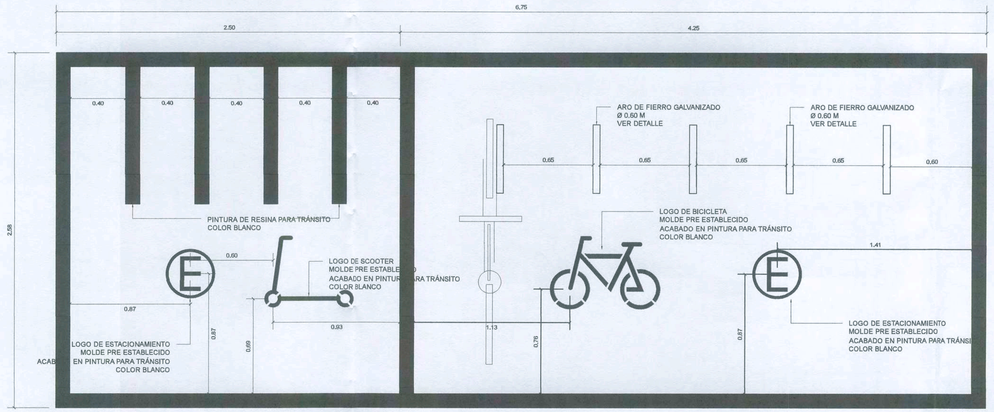

PLANTA
ESC. 1:20

DETALLE DE ARO

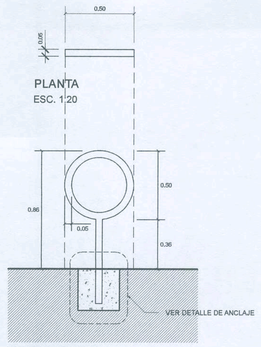

PLANTA
ESC. 1:20

VISTA FRONTAL
ESC. 1:20

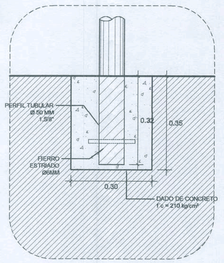

DETALLE DE ANCLAJE DE ARO EMPOTRADO
ESC. 1/10

MIRAFLORES
CIUDAD HEROICA
RUMBO AL BICENTENARIO

ALCALDE:
Dr. Luis Molina Arles

GERENTE DE OBRAS Y SERVICIOS PÚBLICOS:
Arq. Antonio Monsalve

SUB GERENTE DE OBRAS PÚBLICAS:
Ing. Cesar Palomino

PROYECTO:
CREACION DE LA PLAZA BICENTENARIO DE MIRAFLORES EN EL MALECON DE ARMENDARIZ, DISTRITO DE MIRAFLORES

ESPECIALISTA:
ARQ: LILIANA MILAGROS BENDEZU VELARDE
CAP: 5023

PLANO:
DETALLES DE MOBILIARIO

Escala:	Fecha:
INDICADA	Dic - 2019

Lámina:
DU-D-03

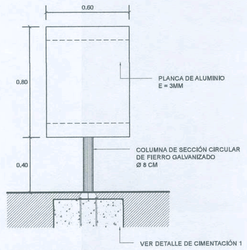

SEÑAL CODIGO QR
VISTA FRONTAL
ESC. 1:20

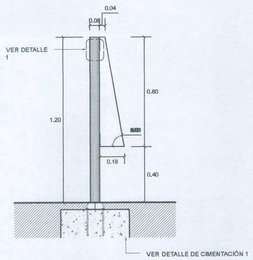

SEÑAL CODIGO QR
VISTA LATERAL
ESC. 1:20

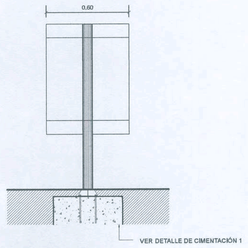

SEÑAL CODIGO QR
VISTA POSTERIOR
ESC. 1:20

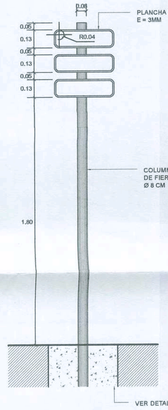

SEÑAL ORIENTATIVA
VISTA FRONTAL
ESC. 1:20

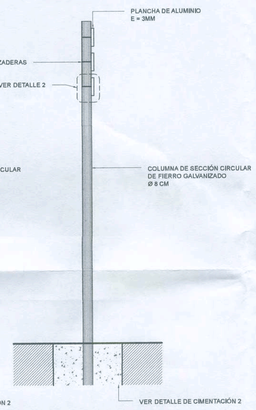

SEÑAL ORIENTATIVA
VISTA LATERAL
ESC. 1:20

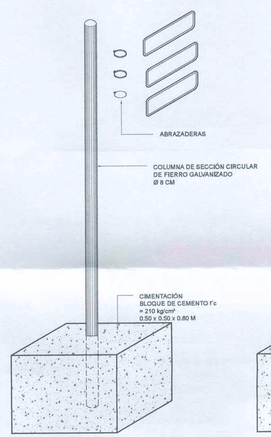

SEÑAL ORIENTATIVA
ISOMETRÍA DE MONTAJE
ESC. 1:20

SEÑAL ORIENTATIVA
ISOMETRÍA
ESC. 1:20

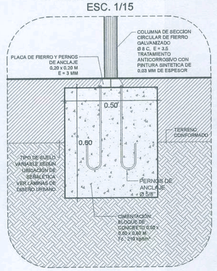

DETALLE DE CIMENTACIÓN 1
ESC. 1/15

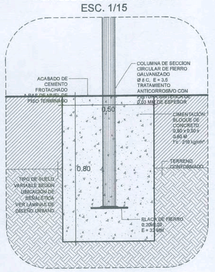

DETALLE DE CIMENTACIÓN 2
ESC. 1/15

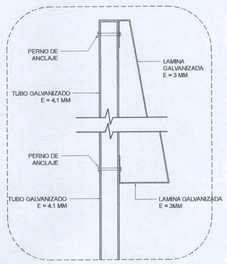

DETALLE 1
ESC. 1/10

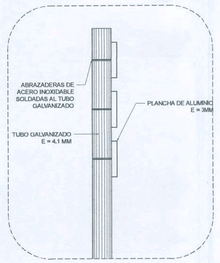

DETALLE 1
ESC. 1/10

SEÑALÉTICA DE IDENTIFICACIÓN DE AMBIENTE
ESC. 1/5

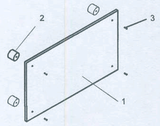

1 VIDRIO LAMINADO DE 4 mm
2 SOPORTE SEPARADOR DE ACERO INOXIDABLE
3 TORNILLERIA

SEÑAL DE UBICACIÓN
PLANTA
ESC. 1:20

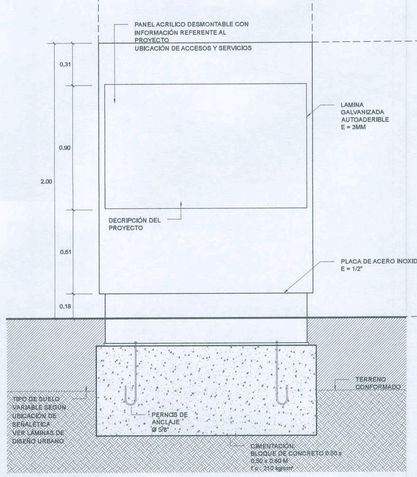

SEÑAL DE UBICACIÓN
ELEVACIÓN FRONTAL
ESC. 1:20

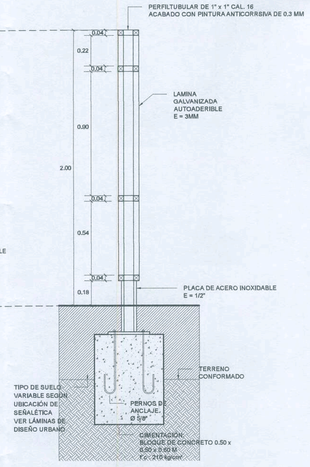

SEÑAL DE UBICACIÓN
SECCIÓN
ESC. 1:20

MIRAFLORES
CIUDAD HEROICA
RUMBO AL BICENTENARIO

ALCALDE:
Dr. Luis Molina Arles

GERENTE DE OBRAS Y SERVICIOS PÚBLICOS:
Arq. Antonio Monsalve

SUB GERENTE DE OBRAS PÚBLICAS:
Ing. Cesar Palomino

PROYECTO:
CREACION DE LA PLAZA BICENTENARIO DE MIRAFLORES EN EL MALECON DE ARMENDARIZ, DISTRITO DE MIRAFLORES

ESPECIALISTA:
ARQ: LILIANA MILAGROS BENDEZU VELARDE
CAP: 5023

PLANO:
DETALLES DE MOBILIARIO

Escala:	Fecha:
INDICADA	Dic - 2019

Lámina:
DU-D-04

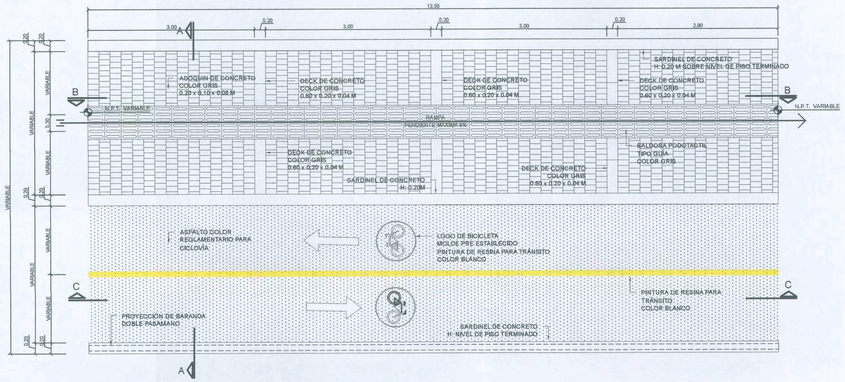

DISEÑO DE PAVIMENTO EN RAMPA CON DESARROLLO DE 12.50 M
PENDIENTE MÁXIMA DE 8%
PLANTA
ESC. 1:50

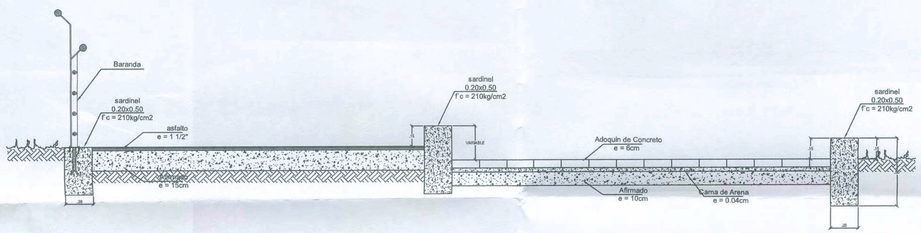

CORTE TIPICO A - A
DETALLE DE ENCUENTRO DE CICLOVÍA Y ADOQUIN DE CONCRETO
ESC. 1:20

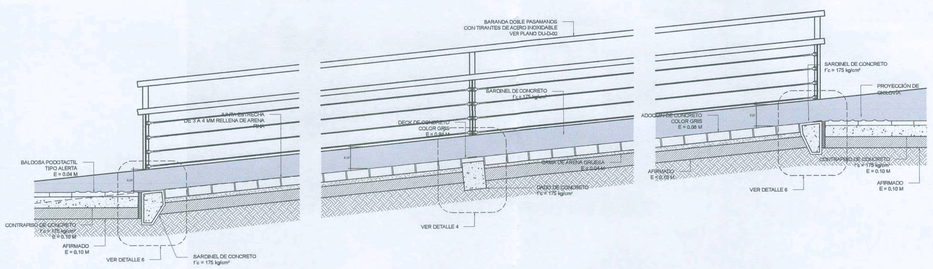

CORTE B - B
VISTA A LA BARANDA
ESC. 1:25

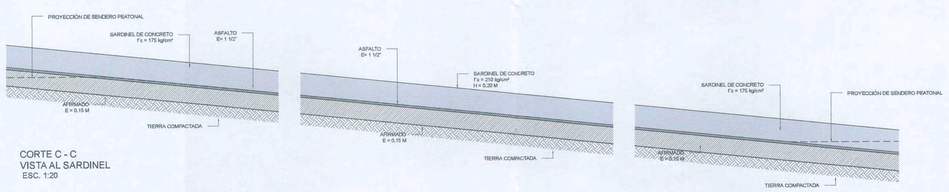

CORTE C - C
VISTA AL SARDINEL
ESC. 1:20

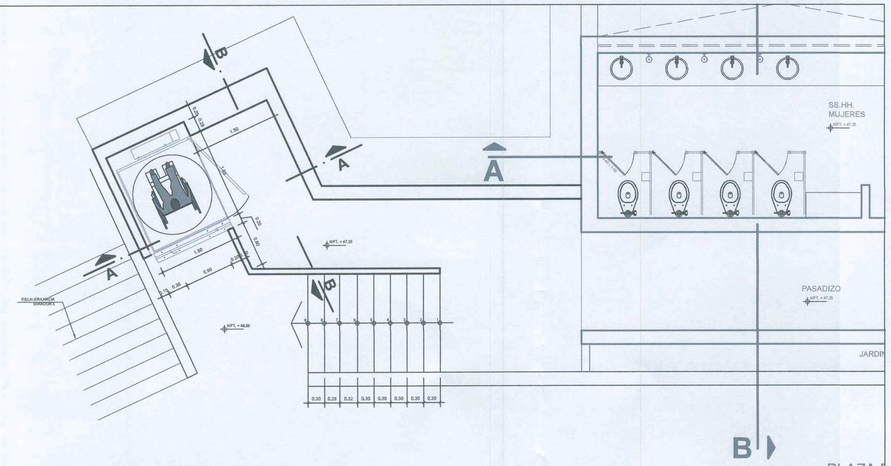

PLANTA DETSLLE ASCENSOR
ESC 1/50

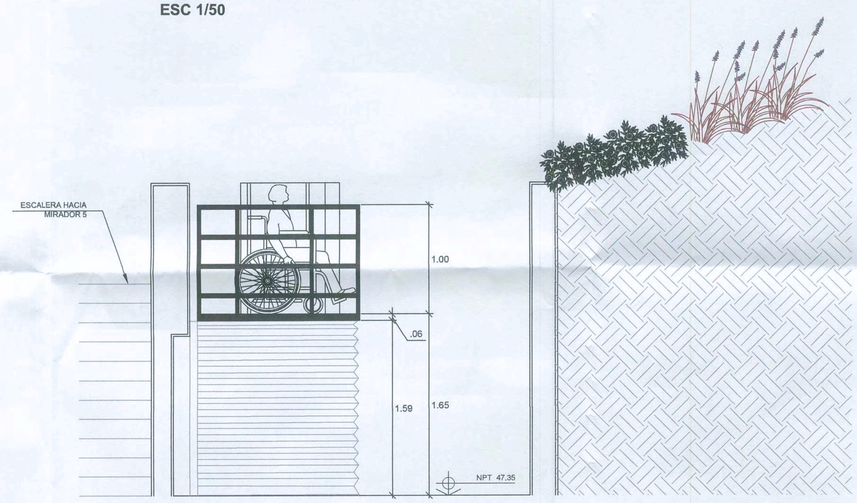

CORTE A-A
ESC. 1/25

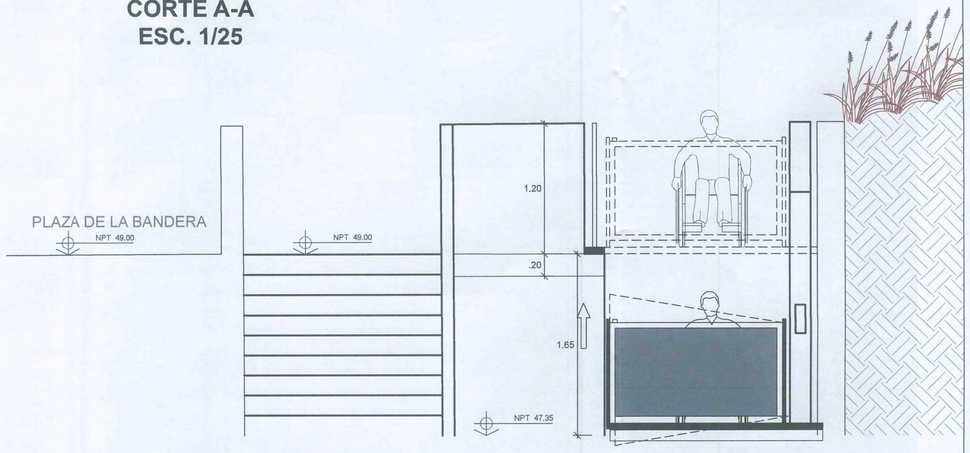

CORTE B-B
ESC. 1/25

MIRAFLORES
CIUDAD HEROICA
RUMBO AL BICENTENARIO

ALCALDE:
Dr. Luis Molina Arles

GERENTE DE OBRAS Y SERVICIOS PÚBLICOS:
Arq. Antonio Monsalve

SUB GERENTE DE OBRAS PÚBLICAS:
Ing. Cesar Palomino

PROYECTO:
CREACION DE LA PLAZA BICENTENARIO DE MIRAFLORES EN EL MALECON DE ARMENDARIZ, DISTRITO DE MIRAFLORES

ESPECIALISTA:
ARQ: LILIANA MILAGROS BENDEZU VELARDE
CAP: 5023

PLANO:
DETALLES DE MOBILIARIO

Escala:	Fecha:
INDICADA	Dic - 2019

Lámina:
DU-D-05

SECTOR 01

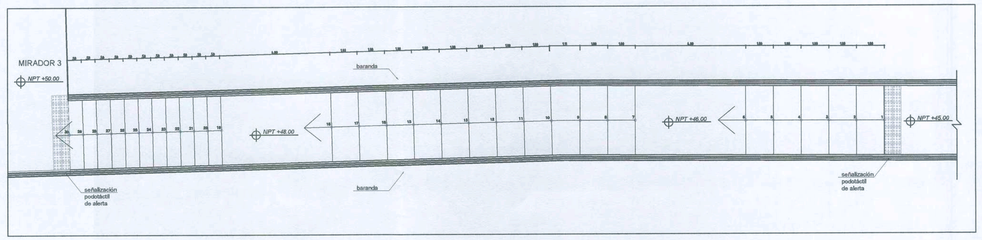

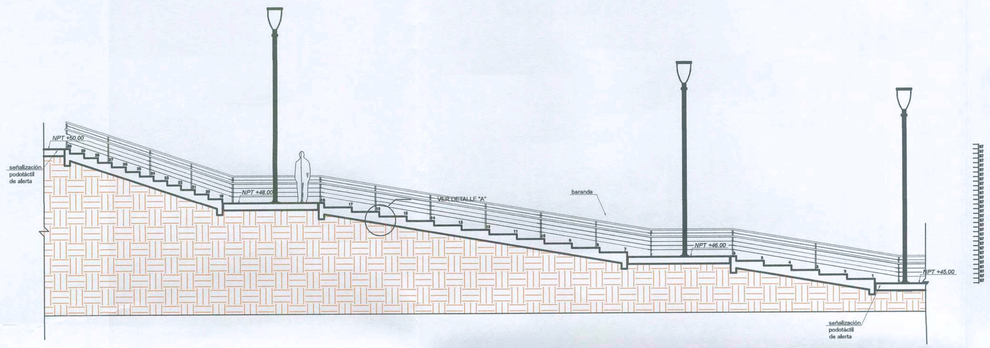

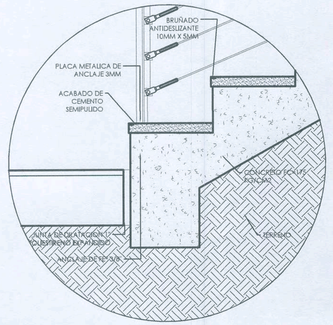

DETALLE "A"

ESC. 1/10

SECTOR 02

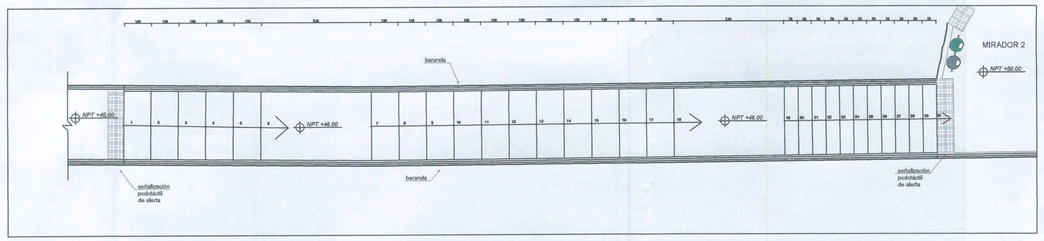

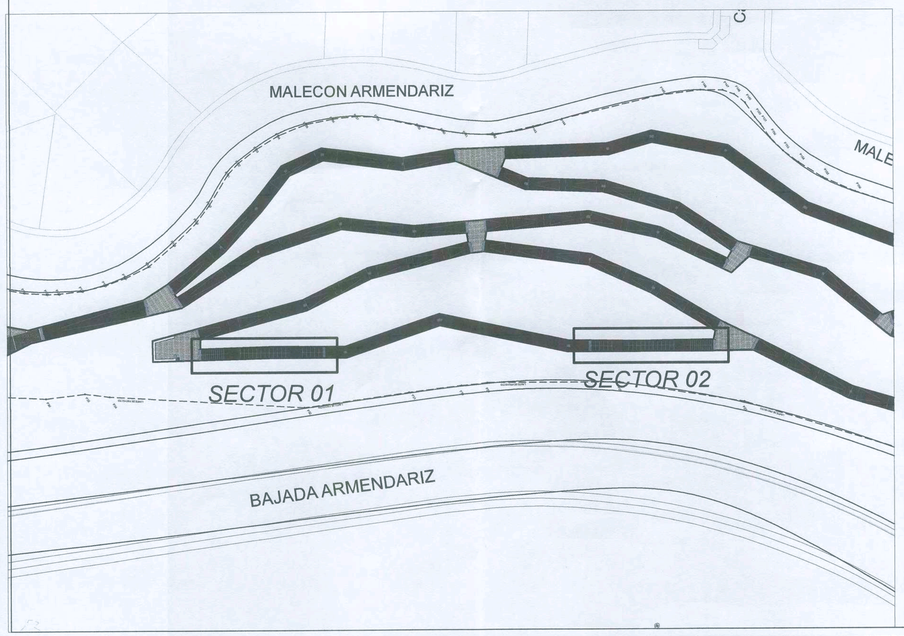



MIRAFLORES
CIUDAD HEROICA
RUMBO AL BICENTENARIO

ALCALDE:

Dr. Luis Molina Arles

GERENTE DE OBRAS Y SERVICIOS PÚBLICOS:

Arq. Antonio Monsalve

SUB GERENTE DE OBRAS PÚBLICAS:

Ing. Cesar Palomino

PROYECTO:

CREACION DEL PARQUE BICENTENARIO DE MIRAFLORES, EN EL MALECON ARMENDARIZ DE MIRAFLORES, DEL DISTRITO DE MIRAFLORES

ESPECIALISTA:

ARQ: LILIANA MILAGROS BENDEZU VELARDE
CAP: 5023

PLANO:

DETALLES DE ESCALERAS

Escala:	Fecha:
1:100	Dic - 2019

Lámina:

MUNICIPALIDAD DE MIRAFLORES
JOSÉ ALBERTO ONO CANAVAL
Subgerente
V°B°

DU-D-6

SECTOR 03

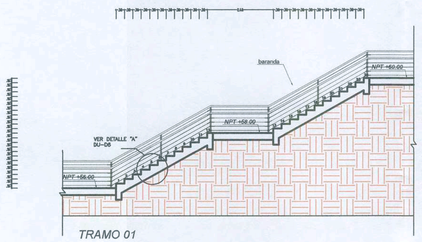

TRAMO 01

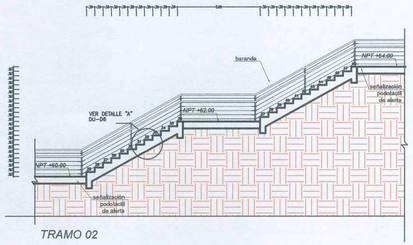

TRAMO 02

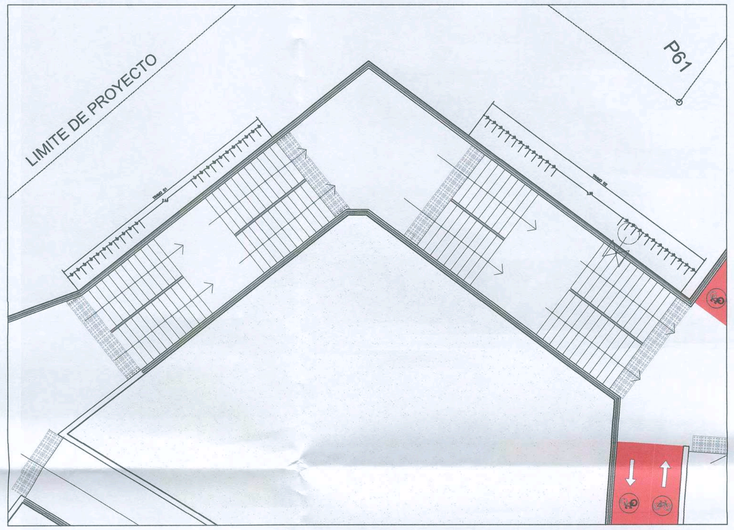

SECTOR 04

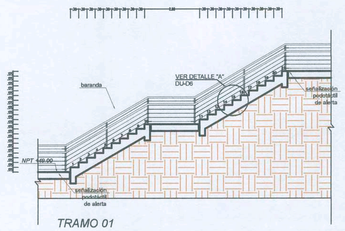

TRAMO 01

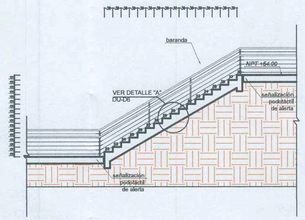

TRAMO 02

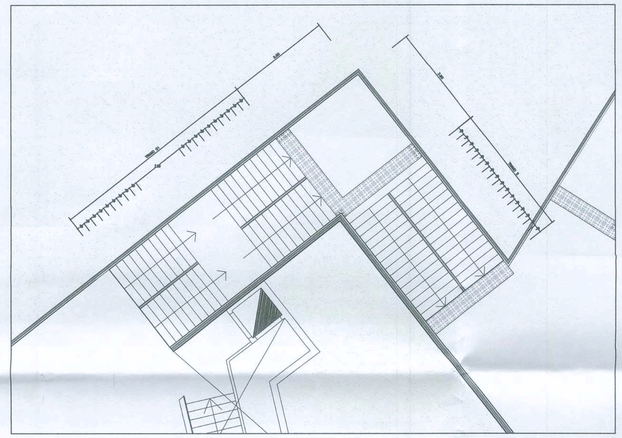

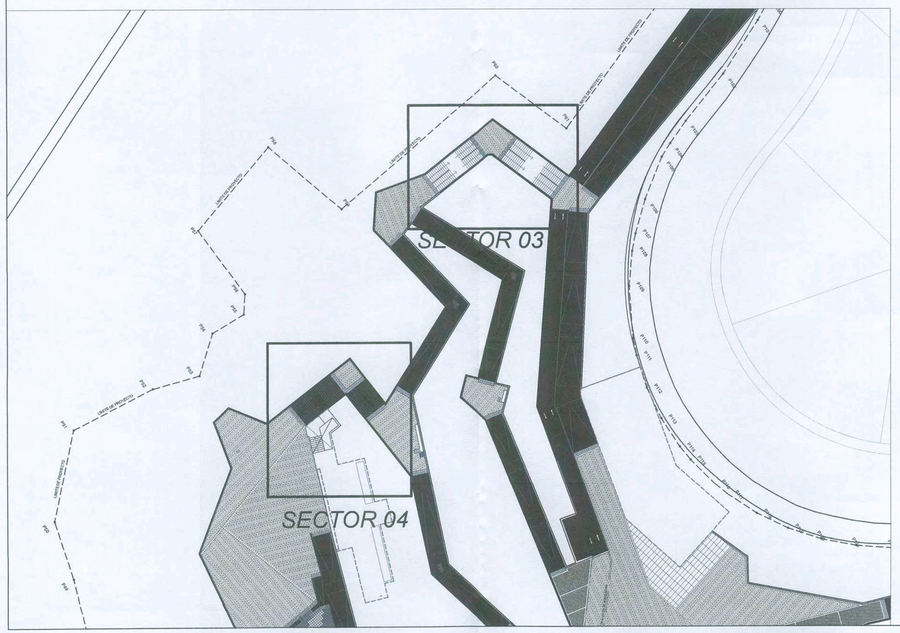

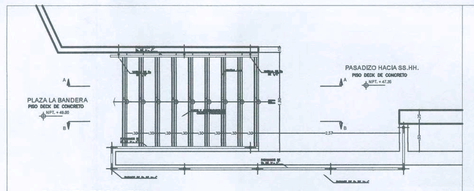

PLANTA ESCALERA

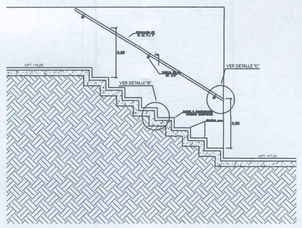

CORTE A-A

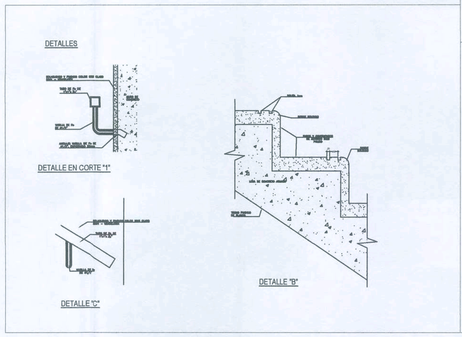

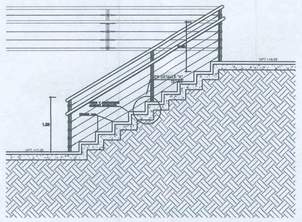

CORTE B-B

MIRAFLORES
CIUDAD HEROICA
RUMBO AL BICENTENARIO

ALCALDE:

Dr. Luis Molina Arles

GERENTE DE OBRAS Y SERVICIOS PÚBLICOS:

Arq. Antonio Monsalve

SUB GERENTE DE OBRAS PÚBLICAS:

Ing. Cesar Palomino

PROYECTO:

CREACION DEL PARQUE BICENTENARIO DE MIRAFLORES, EN EL MALECON ARMENDARIZ DE MIRAFLORES, DEL DISTRITO DE MIRAFLORES

ESPECIALISTA:

ARQ: LILIANA MILAGROS BENDEZU VELARDE
CAP: 5023

PLANO:

DETALLES DE ESCALERAS

Escala:	Fecha:
1:100	Dic - 2019

Lámina:

DU-D-7

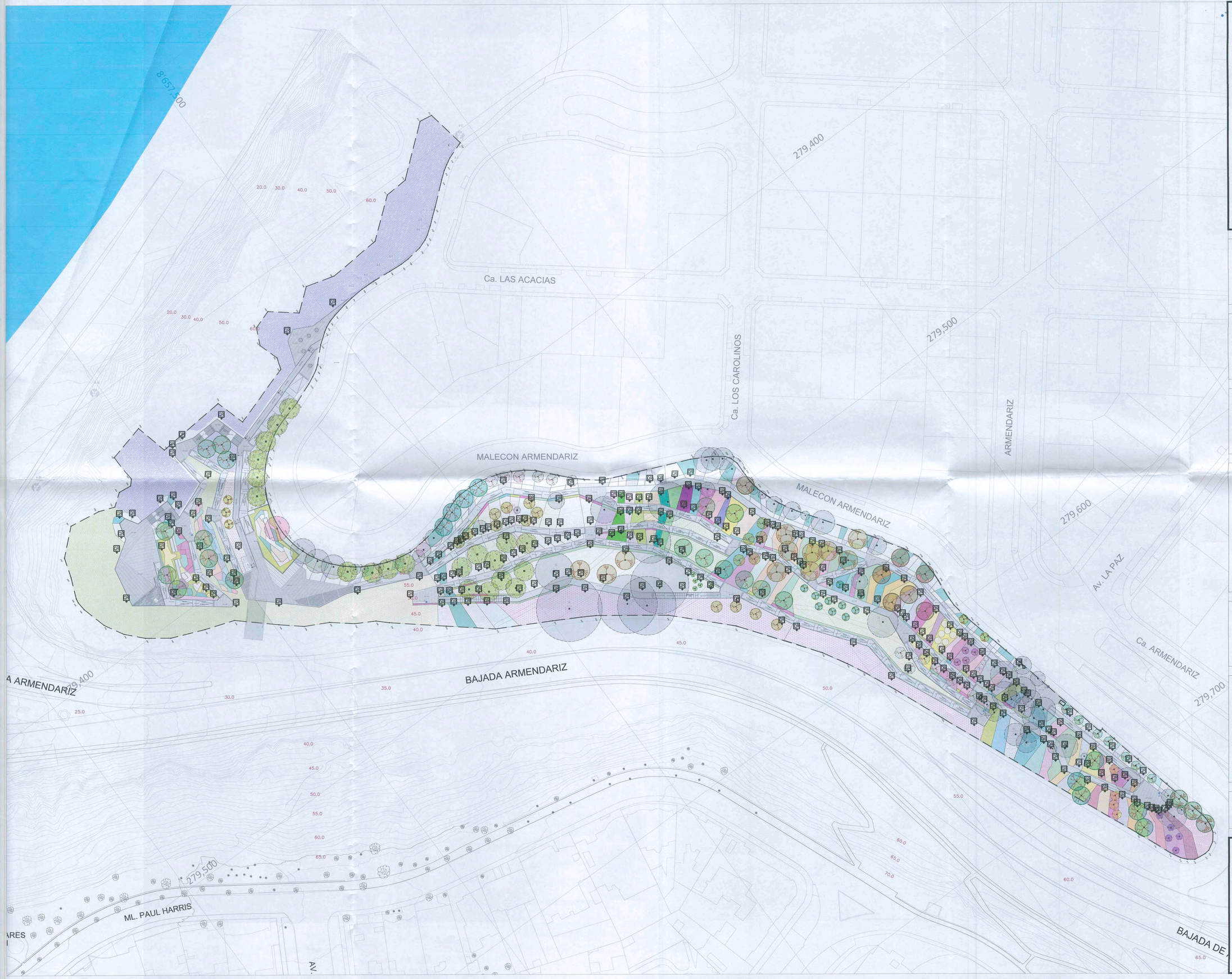

MIRAFLORES
CIUDAD HEROICA
RUMBO AL BICENTENARIO

ALCALDE:

Dr. Luis Molina Arles

GERENTE DE OBRAS Y SERVICIOS PÚBLICOS:

Arq. Antonio Monsalve

SUB GERENTE DE OBRAS PÚBLICAS:

Ing. Cesar Palomino

PROYECTO:

CREACION DE LA PLAZA BICENTENARIO DE MIRAFLORES EN EL MALECON DE ARMENDARIZ, DISTRITO DE MIRAFLORES

ESPECIALISTA:

ARQ: LILIANA MILAGROS BENDEZU VELARDE
CAP: 5023

LILIANA MILAGROS BENDEZU VELARDE
ARQUITECTO
CAP 5023

PLANO:

UBICACIÓN SEÑALETICA DE CODIGOS QR

LUIS ENRIQUE BENDEZU VELARDE
INGENIERO CIVIL
Reg. CIP Nº 43236

Escala:	Fecha:
INDICADA	Dic - 2019

Lámina:

MUNICIPALIDAD DE MIRAFLORES
CESAR AUGUSTO PACOMIRO GALIAN
Subgerente
V°B°
Subgerencia Obras Públicas

DU-QR