


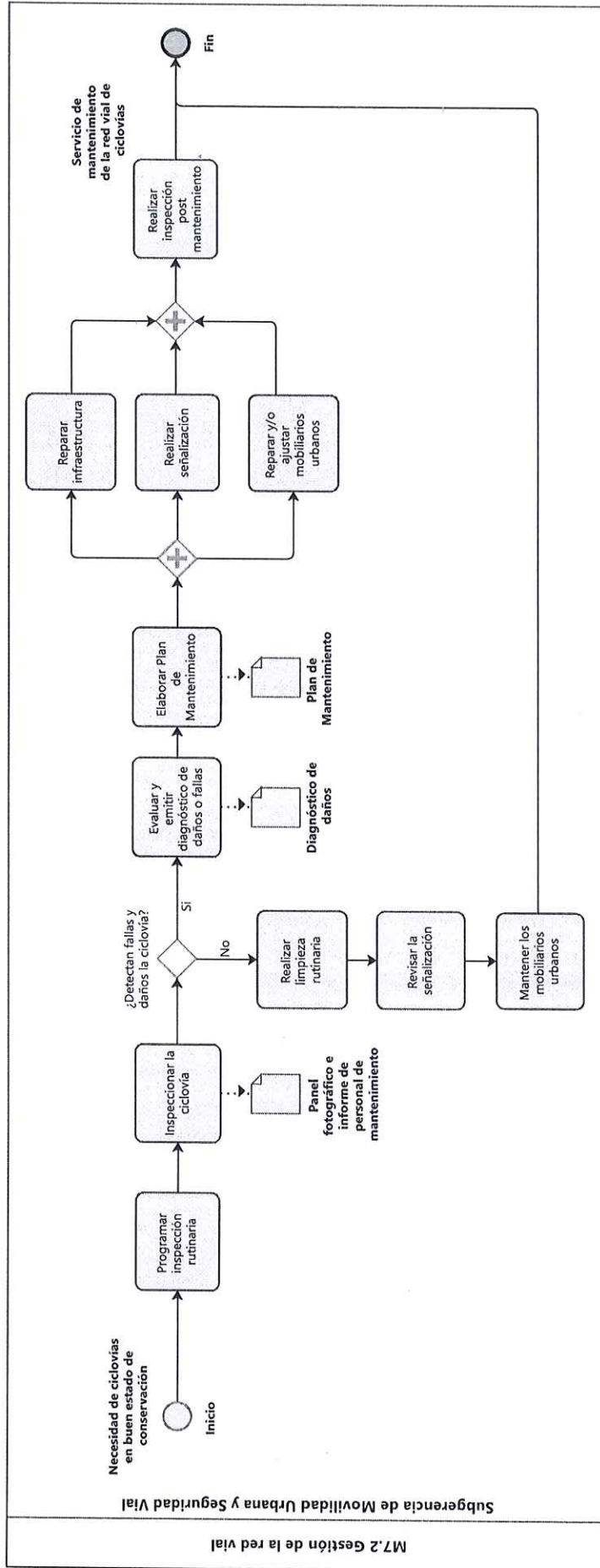


FICHA DE PRODUCTO Y PROCESO – NIVEL 1			
Nombre del proceso	M7.2 GESTIÓN DE LA RED VIAL	Tipo de proceso	MISIONAL
Dueño del proceso	Subgerente de Movilidad Urbana y Seguridad Vial		
Objetivo del proceso	Garantizar que la totalidad de la red vial de ciclovías se encuentre señalizadas (horizontal y vertical) y esta señalización tenga un mantenimiento constante, conforme a la normatividad vigente.		
Objetivo estratégico	OEI.09 Mejorar el servicio de transporte y tránsito en el distrito		
Proveedor de elemento de entrada	Elementos de entrada	Producto	Receptor del producto
Población fija y población flotante	Necesidad de ciclovías en buen estado de conservación	Servicio de mantenimiento de la red vial de ciclovías	Población fija y población flotante
Actividades del proceso			
Ver Diagrama de proceso			
Riesgos	<ul style="list-style-type: none"> El Servicio de mantenimiento de ciclovías podría ser ineficiente, debido a la falta de materiales logísticos (pintura, señales, mobiliarios urbanos, entre otros). El Servicio de mantenimiento de ciclovías podría ser interrumpido por inoperatividad de la maquina pintarraya y/o generador eléctrico. Podría no realizarse el mantenimiento de ciclovías por el mal estado de la calzada o pavimento, donde se ubica la ciclovía. 		
Registros	<ul style="list-style-type: none"> Panel fotográfico e informe de personal de mantenimiento Diagnóstico de daños Plan de mantenimiento 		
Elaborado por:	Revisado por:	Aprobado por:	
 MUNICIPALIDAD DE MIRAFLORES RENZO VALLEJO SCHENONE Subgerente de Movilidad Urbana y Seguridad Vial	 MUNICIPALIDAD DE MIRAFLORES KANEBO VARGAS CAMPOS Subgerente de Organización y Modernización	 MUNICIPALIDAD DE MIRAFLORES RENZO VALLEJO SCHENONE Subgerente de Movilidad Urbana y Seguridad Vial	

Fecha: Diciembre, 2025

DIAGRAMA DE PROCESO



FICHA DE INDICADOR DE PRODUCTO O PROCESO – NIVEL 1					
Proceso	M7.2 GESTIÓN DE LA RED VIAL				
Producto	Servicio de mantenimiento de la red vial de ciclovías				
Nombre del indicador	Porcentaje de kilómetros de la red vial de ciclovías con señalización horizontal, vertical y/o elementos viales	Tipo	De producto		
Justificación	El indicador permitirá conocer la proporción de kilómetros de ciclovías en la jurisdicción que se encuentran en buen estado de conservación y/o con mejoramiento mediante señalización horizontal, vertical y elementos viales (bolardos flexibles, tachones, tachas, entre otros).				
Responsable	Subgerente de Movilidad Urbana y Seguridad Vial				
Método de cálculo	<p>Formula:</p> $\frac{N^{\circ} \text{ de kilómetros de la red vial de ciclovías con señalización y mantenimiento}}{N^{\circ} \text{ total de kilómetros de la red vial de ciclovías en el distrito}} \times 100$ <p>Especificaciones técnicas:</p> <p>Se considera un total de 20.85 km de ciclovías en el distrito</p>				
Sentido esperado	Ascendente	Unidad de Medida	Porcentaje	Frecuencia	Anual
Fuente de datos	Reportes del personal de mantenimiento de vías de la Subgerencia de Movilidad Urbana y Seguridad Vial				
	Línea de base	Logros esperados			
Año	2024	2025	2026	2027	2028
Valor	50%	50%	60%	60%	70%
Elaborado por:		Revisado por:		Aprobado por:	
 RENZO VALLEJO SCHENONE Subgerente de Movilidad Urbana y Seguridad Vial		 KANEBO VARGAS CAMPOS Subgerente de Organización y Modernización		 RENZO VALLEJO SCHENONE Subgerente de Movilidad Urbana y Seguridad Vial	

Fecha: Diciembre, 2025